

| KÉRELEM | | Iktató bélyegző helye: |
|--|--|--|
| A Budapest Főváros IX. kerület Ferencváros Önkormányzatának tulajdonában lévő közterületek közterület-használatához | | |
| Kérelmező neve: K: | | |
| Aláírási jogosult neve: K | | Telefonszám: - |
| Meghatalmazott neve: - | | Telefonszám: |
| Kérelmező születési helye: / / ideje év, hó, nap | | Anyja neve: |
| Székhelye: - | | FAX: |
| Cégjegyzék/bírósági bejegyzés száma: - | | e-mail cím: |
| Adóazonosító száma: | | |
| Vállalkozói nyilvántartási száma: - | | |
| Östermelői ig. száma: - | | |
| Bankszámla száma: | | |
| Pénzintézet neve: | | |
| Közterület-használat ideje: 2024 év 05 hó 21 naptól – 2024 év 05 hó 21 napig | | |
| Közterület helye: Budapest IX., Gát utca 21. gyalogjárda / <u>út</u> pálya / parkoló/ egyéb:..... díszburkolat/ nem díszburkolat | | |
| Közterület nagysága: 96 m ² konténer esetén: db | | |
| Közterület-használat célja: A 3. emeletre 3 db nagyméretű nyílászáró beemelése daruval. | | |
| A kérelmező közterületet érintő tevékenységében részt vevő személyek neve és lakcíme: Csak a kérelmező | | |
| Megjegyzés: A területfoglalás időtartama 6-7 óra. Maga a beemelés max. 3 óra. Időjárási viszonyok miatt hosszabbítottuk meg a kérelmet 6-7 órára | | |
| A kérelemhez kötelezően csatolandó mellékletek | | |
| 1. A közterületen folytatni kívánt tevékenység gyakorlására feljogosító, valamint a képviselőt igazoló okirat másolata: - egyéni vállalkozás esetén: vállalkozói igazolvány, aláírási címpéldány másolata - gazdasági társaság, társadalmi és egyéb szervezetek esetén: aláírási címpéldány másolata - östermelők esetén: östermelői igazolvány másolata | | 2. A közterület-használat elbírálásához szükséges vélemények, engedélyek: - forgalomtechnikai szempontból az illetékes szerv frásbeli, dátummal és pecséttel ellátott véleménye, - forgalmi rend változtatásával járó rendezvények esetén közlekedésbiztonsági szempontból a rendőrhatalóság véleménye, - pavilonra és teraszra vonatkozó kérelmek esetén a FKF Zrt. kötött települési szilárd hulladékkal kapcsolatos szerződés, - építési engedélyhez kötött építmény esetében, vagy építési munkálatokkal összefüggő közterület-használat esetében az építetettől kapott meghatalmazás, és a jogszabályban előírt esetekben a jogerős építésügyi hatósági engedély, - településképpel kapcsolatosan a kerületi főépítész véleménye - a vendéglátó üzletek esetén a kereskedelmi hatóság 15 napnál nem régebbi igazolása a bejelentett és nyilvántartásba vett nyitvatartási időről - a kereskedelmi hatóság által kiállított igazolás és értesítés a kereskedelmi tevékenység nyilvántartásba vételéről |
| 3. az igényelt területre vonatkozó - helyszínt ábrázoló vázlatát, amelyen szerepelnie kell - az utcában lévő szomszédos és szemben lévő épületeknek is, - a szükséges méretekkel ellátott igényelt területnek, méretarányosan, hogy annak környezethez viszonyított nagysága, elhelyezkedése egyértelműen megállapítható legyen, - a helyszínről készült fotó - az elhelyezni kívánt építmény, létesítmény, berendezés műszaki leírása és tervei, - rendezvények esetén a résztvevők tervezett létszámát, valamint a rendezvényhez telepíteni tervezett illemhelyek – külön megjelölve az akadály mentesítettek – darabszámát. | | |

4. egyéb csatolandó iratok:

- amennyiben az adott tevékenységet nem a közterület-használattal érintett épület/építmény/létesítmény tulajdonosa végzi, úgy a kérelmet a tevékenységet folytató is benyújthatja, melyhez csatolnia kell az épület/építmény/létesítmény használatát igazoló okiratot,

- magánszemély kérelmező esetében a Budapest Főváros IX. Kerület Ferencváros Önkormányzata tulajdonát képező közterületek használatáról és rendjéről szóló önkormányzati rendelet 3. vagy 4. számú melléklete szerinti nyilatkozat,

Kérelmező jelen kérelem aláírásával nyilatkozik, hogy
- a kérelem benyújtásának időpontjáig a Budapest Főváros IX. kerület Ferencváros Önkormányzattal szemben (adó, lakbér, helyiségbérleti díj stb.) lejárt tartozása illetve teljesítetlen településképi kötelezése nem áll fenn.

Kérelmező jelen kérelem aláírásával tudomásul veszi, hogy

- a közterületen csak a jogszabályokban meghatározott termékek árusíthatók,
- a megállapított közterület-használati díjat a jogosult a közterület tényleges használatra, illetve a közterületen elhelyezett létesítmény tényleges üzemeltetésére tekintet nélkül köteles megfizetni.

Kérelmező tudomásul veszi, hogy a közterület használatot kizárólag a közterület-használati megállapodás aláírását követően, annak birtokában kezdheti meg. Kérelmező tudomásul veszi, hogy amennyiben a közterületet a közterület-használati megállapodás megkötése előtt használja a közösségi együttélés alapvető szabályairól és ezek elmulasztásának jogkövetkezményeiről szóló 11/2015. (IV.24.) számú rendelet alapján természetes személy esetén 200.000 Ft-ig, jogi személy és jogi személyiséggel nem rendelkező szervezet esetén 2.000.000 Ft-ig terjedő közigazgatási bírsággal sújtható.

Budapest, 2024 év március hó 08. napján.



.....

Kérelmező (cégszerű), vagy meghatalmazott aláírása

| | | | |
|--------------------|--|----------------------|---|
| cégnév: | Takáts Lilla | iktatószám: | BPK/4414-2/2024 |
| cím: | <u>1025 Budapest,</u> Csatárka út 72. | nyilvántartási szám: | FKH-2360 |
| értesítési e-mail: | estonteamkft@gmail.com | tárgy: | Bp., IX. kerület Gát utca 21. közterület foglалás - daruzás |
| | | ügyintéző: | Szónyiné Szántai Anikó |

Forgalomtechnikai kezelői hozzájárulás

A Társaságunkhoz érkezett, „Bp., IX. kerület Gát utca 21. közterület foglалás - daruzás” tárgyú kiviteli tervdokumentációra forgalomtechnikai kezelői hozzájárulást az alábbi feltételekkel adjuk meg.

- **Csak a Gát utca 24-26. szám előtti meglévő közterületfoglалás megszüntetése után végezhető!**
- A kivitelezés során a munkaterületet zárt, min. 1,2-2 m magas, rácsos kivitelű, cégjelzéssel ellátott elkorlátozó elemsorral kell lehatárolni, amely 100 km/h szélterhelésnek ellenáll. Éjszaka és korlátozott látási viszonyok mellett az elkorlátozást folyamatos piros vagy villogó borostyánsárga fényt adó lámpával kell megjelölni
 - részleges útlezárásnál az elkorlátozás úttestre eső sarokpontját,
 - egy forgalmi sávot meghaladó korlátozásnál az elkorlátozás úttestre eső sarokpontját és a teljesen lezárt forgalmi sávok tengelyét.
- A gyalogosforgalom szabad mozgását biztosítani kell. A forgalom alatt álló közútra gyalogos a forgalommal párhuzamosan nem terelhető, kivéve ha az úttesten a járművektől elválasztott gyalogosfolyosó alakítanak ki. A gyalogosok részére a járdán minimum 1,5 m szabad keresztmetszeti szélesség megtartása szükséges. A gyalogosforgalmat a munkaterülettől el kell határolni, akadály esetén min. 1 m széles provizóriummal át kell vezetni.
- Az ideiglenes „Megállni tilos” jelzőtáblákat hatályba lépésük előtt legfeljebb 72 órával, de legkésőbb 48 órával korábban ki kell helyezni, és kiegészítő táblán fel kell tüntetni a hatályának pontos kezdeti- és végidőpontját.
- Az ideiglenes jelzőtáblák ép, fényvisszavető fóliás felületűek legyenek, és tiszta állapotban kerüljenek kihelyezésre. A jelzőtáblák egymással fedésbe nem kerülhetnek. Az Útügyi Műszaki előírásokban foglaltakat be kell tartani, különös tekintettel a táblák magassági elhelyezésre vonatkozó kritériumokra.
- A munkaterület mellett, forgalmi sávban munkagép, ember nem tartózkodhat, a munkaterületről kikerülő anyag, építési anyag és törmelék nem tárolható.
- A bontott és az építési anyagot minden esetben kalodában kell elhelyezni.
- Az érintett területen lévő ingatlanok tulajdonosait tájékoztatni kell a munkavégzés várható kezdetéről és annak időtartamáról.
- A közterületi munka, illetve az elkorlátozás megszűnése után az érintett területen az eredeti forgalmi rendet helyre kell állítani. Az ideiglenesen kihelyezett forgalomtechnikai eszközök a kivitelezés befejezése után 24 órán belül eltávolítandók.
- **A jóváhagyott tervtől eltérni csak Társaságunkkal egyeztetett módon lehet. A tervtől eltérő munkavégzés, vagy feltételeink be nem tartása esetén hozzájárulásunk érvényét veszti.**
- A korlátozás életbe lépését követően, a kezdeti időszak tapasztalatai alapján Igazgatóságunk a közterület-használati kialakításban szükség esetén módosításokat rendelhet el, melyet a kérelmezőnek az elrendeléstől számított két napon belül végre kell hajtania.

- Amennyiben a kezelői hozzájárulással ellátott építés alatti állapottervektől a kivitelezés során eltérés válik szükségessé, új forgalomkorlátozási állapottervet kell készíteni, amelyre kezelői hozzájárulásunkat meg kell kérni.
- A Budapest Főváros Közgyűlésének 34/2008. (VII. 15.) önkormányzati rendelete alapján a munkavégzés, területfoglalás tényleges megkezdéséről, a közúti infrastruktúra, illetve a forgalom korlátozásának jellegéről, életbelépésük idejéről, az ütemváltások időpontjáról, azok megkezdése előtt 3 munkanappal, illetve a határidő előtti és azon túli befejezésről – fentiekén túl – haladéktalanul értesíteni kell a BKK Infót is a bkk.info@bkk.hu e-mail címen vagy a +36 1 266 9003 telefonszámon.
- **Forgalomtechnikai kezelői hozzájárulásunk 6 hónapig, vagy az ebben a 6 hónapban kérelmezett érvényes munkakezdési engedélyben meghatározott időszak végéig érvényes.**

A hozzájárulásunkban megállapított feltételekkel szemben kérelemmel a Budapest Főváros Kormányhivatala Fővárosi Közlekedésfelügyeleti Főosztály Útügyi Osztályához lehet fordulni.

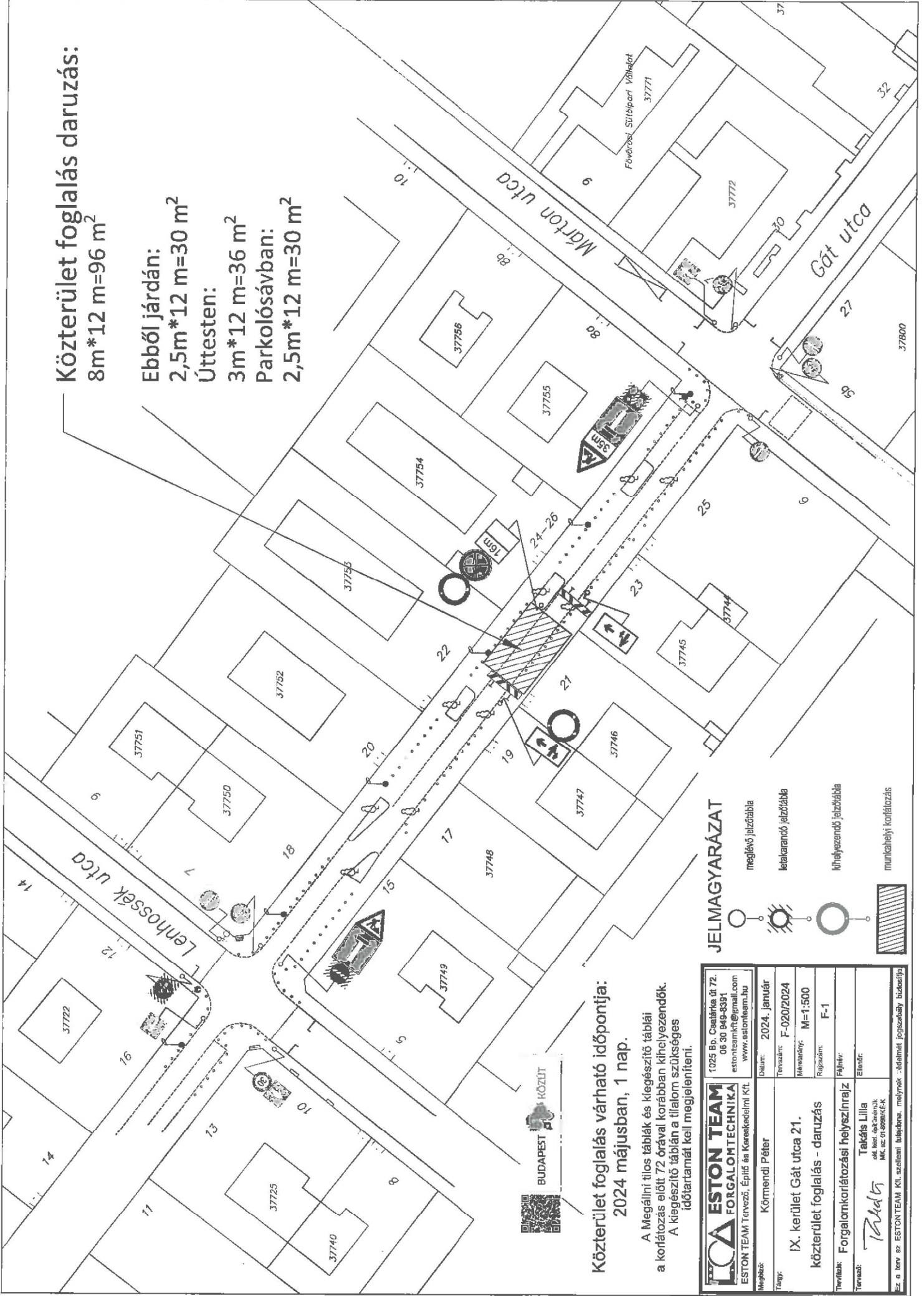
Forgalomtechnikai kezelői hozzájárulásunkat a Magyarország helyi önkormányzatairól szóló 2011. évi CLXXXIX. törvény 23. § (4) bekezdés 1. pontja, a közúti közlekedésről szóló 1988. évi I. törvény 33. és 34. §-ai, az utak forgalomszabályozásáról és a közúti jelzések elhelyezéséről szóló 20/1984. (XII.21.) KM rendelet 2. §-a, valamint a fővárosi helyi közutak kezelésének és üzemeltetésének szakmai szabályairól, továbbá az útépitések, a közterületet érintő közmű-, vasút- és egyéb építések és az útburkolatbontások szabályozásáról szóló 34/2008. (VII. 15.) Főv. Kgy. rendelet alapján, mint operatív közútkezelői feladatokat ellátó szervezet adtuk ki.

Forgalomtechnikai kezelői hozzájárulásunk elektronikusan hitelesített.

Kelt: Budapest, időbélyegző szerint

Közterület foglalás daruzás:
8m*12 m=96 m²

Ebből járdán:
2,5m*12 m=30 m²
Úttesten:
3m*12 m=36 m²
Parkolósávban:
2,5m*12 m=30 m²







**Közterület foglalás várható időpontja:
2024 májusban, 1 nap.**

A Megállni tilos táblák és kiegészítő táblái a korlátozás előtt 72 órával korábban kihelyezendők. A kiegészítő táblán a tilalom szükséges időtartamát kell megjelölni.



BUDAPEST KÖZLÉT

JELMAGYARAZAT

-  meglévő járdafóbia
-  leakarantó járdafóbia
-  kihelyezendő járdafóbia
-  munkahelyi korlátozás

| | | | |
|--|-----------------------|---|-----------------------|
| LCA ESTON TEAM FORGALOMTECHNIKA | | 1025 Bp. Csatárka út 72. 06 30 849-8391 estonteam.kft@gmail.com www.estonteam.hu | |
| Meghívó: ESTON TEAM Tervező, Építő és Kereskedelmi Kft. | Dátum: 2024. január | Tervező: Körtmendi Péter | Tervező: F-020/2024 |
| Méret: IX. kerület Gát utca 21. | Munkadíj: M=1.500 | Rajzsám: F-1 | Pályánév: F-1 |
| Tervező: Forgalmkorlátozási helyszímrész | Tervező: Takács Lilla | Tervező: Takács Lilla | Tervező: Takács Lilla |
| Ez a terv az ESTONTEAM Kft. szellemi tulajdona, melynek .életmódjogszabály biztosítja. | | | |

**Budapest, IX. kerület Gát utca 21.
közterület foglalás - daruzás****FORGALOMKORLÁTOZÁSI TERV****Műszaki leírás***Jelenlegi állapot*

A Gát utca egyirányú forgalmú mellékút. Parkolás a páros és a páratlan oldalon is ki van jelölve egy-egy szakaszon, járda mindkét oldalon található.

A tervezett állapot leírása

Gát utca 21. számnál daruzási munkához közterület-foglalásra van szükség az F-1 helyszínrajz alapján. A 21. szám előtt a páratlan oldali járda és az útpálya lezárásra kerül, a páros oldali parkolósávval együtt. A terület kiürítéséhez és biztosításához megállás tilalma lép életbe. A gyalogosforgalmat a páros oldalra kell áttéríteni. A közterület foglalás időtartama 1 nap várhatóan 2024 májusában. A terven jelzett helyekre veszélyt jelző táblákat kell kihelyezni. Az ingatlanok gyalogos forgalmát biztosítani kell.

A munka végén az eredeti forgalmi rendet vissza kell állítani.

Munkavédelem

A munkaterületet szabványos elkorlátozó-elemekkel kell körbekeríteni és a forgalom felé eső végpontját meg kell világítani. Amennyiben az építés szünetel (munkaidő végével, vagy egyéb ok miatt) közbiztonsági okokból és a járműközlekedés biztonsága érdekében a munkagépeket és egyéb, a forgalmat akadályozó járműveket forgalommentes területen kell elhelyezni.

A kivitelezés idejére vonatkozó, részletes, tételes munkavédelmi, biztonságtechnikai, egészség- és környezetvédelmi előírásokat, valamint az MVSZ előírásokban kidolgozott intézkedéseket a kivitelezőnek kell elkészítenie és betartásukat ellenőriznie.

TERVEZŐI NYILATKOZAT

Alulírott Takáts Lilla kijelentem, hogy a fenti forgalomkorlátozási terv az érvényes előírásoknak, a 2/1984.(I.29.) KM-BM számú, valamint az 5/1987.(V.31.) KM-BM számú együttes rendeletekkel módosított 1/1975.(II.5.) KPM-BM számú rendeletben (KRESZ) és a 20/1984. (XII.21.) KM számú rendeletben foglaltaknak megfelel.

Budapest, 2024. január



Takáts Lilla
MK:01-8090/KÉ-K

