

| | |
|---|-------------------------------|
| KÉRELEM A Budapest Főváros IX. kerület Ferencváros Önkormányzatának tulajdonában lévő közterületek közterület-használatához | Iktató bélyegző helye: |
|---|-------------------------------|


| | |
|--|-----------------------------------|
| Kérelmező neve: Lime Technology Kft. | |
| Aláírásra jogosult neve: Iрмаi Krisztián | Telefonszám: +36 30 904 46 94 |
| Meghatalmazott neve: | Telefonszám: |
| Kérelmező születési helye: Budapest ideje: 1996 év, február hó, 17 nap | Anyja neve: Szél Krisztina Anikó |
| Székhelye: 1092 Budapest, Ráday utca 9. fszt. 8. | FAX: |
| Cégjegyzék/bírósági bejegyzés száma: Cg.01-09-332596 | e-mail cím: krisztian.irmai@li.me |
| Adószám: 26569242-2-43 | |
| Vállalkozói nyilvántartási száma: | |
| Östermelői ig. száma: | |
| Bankszámlaszáma: 13100007-02512020-00363482 | |
| Pénzintézet neve: BNP Paribas Magyarországi Fióktelepe | |

| |
|---|
| Közterület-használat ideje: 2024. év január hó 1. naptól – 2024. év január hó 31. napig |
| Közterület helye: Budapest IX., Az Önkormányzat által kijelölt mikromobilitási pontokon a mellékelt lista alapján. gyalogjárda / útpálya / parkoló / egyéb: díszburkolat/ nem díszburkolat |
| Közterület nagysága: - m ² konténer esetén: - db |
| Közterület-használat célja: Közösségi használatú elektromos eszköz kölcsönzési és tárolási célú elhelyezése a mikromobilitási pontokon |
| A kérelmező közterületet érintő tevékenységében részt vevő személyek neve és lakcíme: Iрмаi Krisztián, 1039 Budapest, Juhász Gyula utca 10. |
| Megjegyzés: |

| | |
|--|---|
| A kérelemhez kötelezően csatolandó mellékletek | |
| <p>1. A közterületen folytatni kívánt tevékenység gyakorlására feljogosító, valamint a képviselőt igazoló okirat másolata:</p> <ul style="list-style-type: none"> - egyéni vállalkozás esetén: vállalkozói igazolvány, aláírási címpéldány másolata - gazdasági társaság, társadalmi és egyéb szervezetek esetén: aláírási címpéldány másolata - őstermelők esetén: őstermelői igazolvány másolata | <p>2. A közterület-használat elbírálásához szükséges vélemények, engedélyek:</p> <ul style="list-style-type: none"> - forgalomtechnikai szempontból az illetékes szerv írásbeli, dátummal és pecséttel ellátott véleménye, - forgalmi rend változtatásával járó rendezvények esetén közlekedésbiztonsági szempontból a rendőrség véleménye, - pavilonra és teraszra vonatkozó kérelmek esetén a FKF Zrt. kötött települési szilárd hulladékkal kapcsolatos szerződés, - építési engedélyhez kötött építmény esetében, vagy építési munkálatokkal összefüggő közterület-használat esetében az építetótól kapott meghatalmazás, és a jogszabályban előírt esetekben a jogerős építésügyi hatósági engedély, - településképpel kapcsolatosan a kerületi főépítész véleménye - a vendéglátó üzletek esetén a kereskedelmi hatóság 15 napnál nem régebbi igazolása a bejelentett és nyilvántartásba vett nyitvatartási időről - a kereskedelmi hatóság által kiállított igazolás és értesítés a kereskedelmi tevékenység nyilvántartásba vételéről |
| <p>3. az igényelt területre vonatkozó - helyszínt ábrázoló vázlatát, amelyen szerepelnie kell</p> <ul style="list-style-type: none"> - az utcában lévő szomszédos és szemben lévő épületeknek is, - a szükséges méretekkel ellátott igényelt területnek, méretarányosan, hogy annak környezethez viszonyított nagysága, elhelyezkedése egyértelműen megállapítható legyen, - a helyszínről készült fotó - az elhelyezni kívánt építmény, létesítmény, berendezés műszaki leírása és tervei, - rendezvények esetén a résztvevők tervezett létszámát, valamint a rendezvényhez telepíteni tervezett illemhelyek – külön megjelölve az akadály mentesítettek – darabszámát. | |
| <p>4. egyéb csatolandó iratok:</p> <ul style="list-style-type: none"> - amennyiben az adott tevékenységet nem a közterület-használattal érintett épület/építmény/létesítmény tulajdonosa végzi, úgy <i>a kérelmet a tevékenységet folytató is benyújthatja</i>, melyhez csatolnia kell az épület/építmény/létesítmény használatát igazoló okiratot, - magánszemély kérelmező esetében a Budapest Főváros IX. Kerület Ferencváros Önkormányzata tulajdonát képező közterületek használatáról és rendjéről szóló önkormányzati rendelet 3. vagy 4. számú melléklete szerinti nyilatkozat, | |
| <p>Kérelmező jelen kérelem aláírásával nyilatkozik, hogy</p> <ul style="list-style-type: none"> - a kérelem benyújtásának időpontjáig a Budapest Főváros IX. kerület Ferencváros Önkormányzattal szemben (adó, lakbér, helyiségbérleti díj stb.) lejárt tartozása illetve teljesítetlen településképi kötelezése nem áll fenn. | <p>Kérelmező jelen kérelem aláírásával tudomásul veszi, hogy</p> <ul style="list-style-type: none"> - a közterületen csak a jogszabályokban meghatározott termékek árusíthatók, - a megállapított közterület-használati díjat a jogosult a közterület tényleges használatra, illetve a közterületen elhelyezett létesítmény tényleges üzemeltetésére tekintet nélkül köteles megfizetni. |

Kérelmező tudomásul veszi, hogy a közterület használatot kizárólag a közterület-használati megállapodás aláírását követően, annak birtokában kezdheti meg. Kérelmező tudomásul veszi, hogy amennyiben a közterületet a közterület-használati megállapodás megkötése előtt használja a közösségi együttélés alapvető szabályairól és ezek elmulasztásának jogkövetkezményeiről szóló 11/2015. (IV.24.) számú rendelet alapján természetes személy esetén 200.000 Ft-ig, jogi személy és jogi személyiséggel nem rendelkező szervezet esetén 2.000.000 Ft-ig terjedő közigazgatási bírsággal sújtható.

Budapest, 2023. év november hó 28. napján.



Kérelmező (cégszerű vagy meghatalmazott aláírása)

MELLÉKLET
a Budapest Főváros IX. kerület Ferencváros Önkormányzatának
tulajdonában lévő közterületek közterület-használatára irányuló kérelemhez
2024. január 1 – 2024. december 31.

A kérelmező az Önkormányzat által kijelölt alábbi mikromobilitási pontokon (továbbiakban: mMP) az alábbi táblázatban megjelölt számú közösségi használatú elektromos eszköz (továbbiakban: eszköz) kölcsönzési és tárolási célú elhelyezése céljára kéri a közterület-használat engedélyezését:

1. zóna

| Tétel | mMP száma | mMP címe | GPS koordináták | Kérelmező maximálisan elhelyezhető eszközök száma (db) | által kívánt eszközök száma (db) |
|-------|-----------|---|----------------------|---|---|
| 1. | 091003 | Lónyay u. 1. | 47.488404, 19.060473 | 4 | 12 |
| 2. | 091006 | Csarnok tér | 47.486504, 19.060072 | 7 | 14 |
| 3. | 091007 | Lónyay u. 2. | 47.487915, 19.061048 | 6 | 12 |
| 4. | 091008 | Ráday u. 12. | 47.488058, 19.062724 | 5 | 10 |
| 5. | 091009 | Ráday u. 24/A | 47.486500, 19.063851 | 5 | 10 |
| 6. | 091010 | Markusovszky tér | 47.487010, 19.066442 | 10 | 15 |
| 7. | 091011 | Ráday u. 34-36. | 47.484662, 19.065140 | 6 | 12 |
| 8. | 090012 | Lónyay - Kinizsi sarok (Lónyay u. 32.) | 47.484313, 19.063102 | 5 | 8 |
| 9. | 091013 | Közraktár u. 8. | 47.484629, 19.060536 | 8 | 14 |

| | | | | | |
|-----------|--------|---|----------------------|----|-----|
| 10. | 091016 | Közraktár u. 34. | 47.480778, 19.066073 | 6 | 9 |
| 11. | 091017 | Ráday u. 60. | 47.481675, 19.067148 | 6 | 9 |
| 12. | 091018 | Bakáts u. 4. | 47.482765, 19.065270 | 10 | 15 |
| 13. | 091019 | Bakáts u. 8. | 47.483047, 19.066081 | 5 | 8 |
| 14. | 091020 | Bakáts tér (BUBI mellett) | 47.483362, 19.067804 | 6 | 9 |
| 15. | 091021 | Lónyay u. 19. | 47.485693, 19.061958 | 5 | 8 |
| 16. | 091022 | Üllői út 39. (Angyal István park, BUBI mellett) | 47.485955, 19.069267 | 6 | 9 |
| Összesen: | | | | | 153 |

2. zóna

| Tétel | mMP száma | mMP címe | GPS koordináták | Kérelmező által maximalisan elhelyezhető eszközök száma (db) | Kérelmező által elhelyezni kívánt eszközök száma (db) |
|-------|-----------|---|----------------------|--|---|
| 17. | 092002 | Tompa u. 16. | 47.482507, 19.070759 | 5 | 8 |
| 18. | 092003 | Tompa u. 24. | 47.482159, 19.071612 | 3 | 5 |
| 19. | 092004 | Ferenc tér 12. (BUBI mellett) | 47.481591, 19.074180 | 5 | 8 |
| 20. | 092007 | Balázs B. u. 30. (Balázs B. u. - Márton u. sarok) | 47.478469, 19.079959 | 5 | 8 |
| 21. | 092008 | Vendel u. 13. (BUBI mellett) | 47.479201, 19.080257 | 5 | 8 |
| 22. | 092009 | Kerekerdő park (Tűzoltó u. - Lenhossék u. sarok) | 47.480298, 19.080014 | 3 | 5 |
| 23. | 092010 | Tűzoltó u. 50-56. | 47.481427, 19.078168 | 4 | 6 |

| | | | | | |
|-----|--------|--|--|----|----|
| 24. | 092011 | Semmelweis Egyetem EOK főbejárat előtt (Vendel u. Thaly K. u. sarok) | 47.480886, 19.077176; 47.480930, 19.077219; 47.480996, 19.077262 | 16 | 24 |
| 25. | 092012 | Tűzliliom park (Liliom u. 43-45. szemben) | 47.484130, 19.072235 | 7 | 11 |
| 26. | 092019 | Haller u. - Vaskapu u. sarok | 47.475784, 19.073121 | 5 | 8 |
| 27. | 092020 | Zwack Péter tér (Dandár u. - Vaskapu u. sarok) | 47.476922, 19.072107 | 4 | 6 |
| 28. | 092021 | Tinódi park játszótér (Tinódi u. Vaskapu u. sarok) | 47.479404, 19.070320 | 5 | 8 |
| 29. | 092025 | Haller delta járdaszíget | 47.475140, 19.070398 | 10 | 15 |
| 30. | 092026 | Lechner Ö. fasor (Haller János kapu - Jungfer Gy. u. között) | 47.473766, 19.070660 | 2 | 3 |
| 31. | 092028 | Róth Miksa u. - Lechner Ö. fasor sarok | 47.472616, 19.071408 | 5 | 8 |
| 32. | 092029 | Tóth Kálmán u. 2. (Soroksári út - Tóth Kálmán u. sarok) | 47.472930, 19.072274 | 5 | 8 |
| 33. | 092031 | Komor M. u. (MŰPA és Nemzeti Színház között) | 47.470106, 19.071332 | 16 | 24 |
| 34. | 092032 | Soroksári út - Vágóhíd u. sarok | 47.471102, 19.073989 | 5 | 8 |
| 35. | 092035 | Máriássy u. 6/A. | 47.469959, 19.079557 | 5 | 10 |
| 36. | 092037 | Vágóhíd u. - Nádasdy u. sarok | 47.472391, 19.078148 | 4 | 6 |
| 37. | 092038 | Vágóhíd u. - Vaskapu u. sarok | 47.471755, 19.076354 | 5 | 8 |
| 38. | 092039 | Nádasdy u. - Tóth Kálmán u. sarok | 47.474079, 19.076802 | 5 | 8 |
| 39. | 092040 | Tóth Kálmán u. - Mester u. sarok | 47.474558, 19.078637 | 5 | 8 |
| 40. | 092041 | Vágóhíd u. - Mester u. sarok (az úttest mellé a gyalogátkelő után) | 47.473212, 19.080380 | 3 | 5 |
| 41. | 092045 | Haller utca 56. (Haller u. - Balázs Béla u. sarok) | 47.476744, 19.080656 | 4 | 6 |

| | | | | | |
|-----------|--------|---|----------------------|----|-----|
| 42. | 092046 | Haller u. 27. (FMK előtt) | 47.476999, 19.083651 | 5 | 8 |
| 43. | 092047 | Haller u. - Tüzoltó u. sarok járdasziget (BUBI közelében) | 47.477372, 19.084455 | 5 | 8 |
| 44. | 092048 | Nagyvárad tér metrókijárat (Kórház előtt) | 47.478643, 19.089835 | ? | 12 |
| 45. | 092049 | Vágóhíd u. - Albert Flórián út sarok (BUBI mellett) | 47.477100, 19.090636 | 8 | 12 |
| 46. | 092050 | Mester u. 85. (Mester u. - Máriássy u. sarok) | 47.470893, 19.081980 | 10 | 15 |
| 47. | 092058 | Nagyvárad tér aluljáró kijárata mellett | 47.478729, 19.088208 | 5 | 10 |
| 48. | 092061 | Lechner Ö. Fasor 2. (Ipar köz sarok) | 47.476996, 19.068616 | 5 | 10 |
| 49. | 092062 | MÜPA mögött BUBI mellett (Soroksári út - Komor Marcell utcai csomópont) | 47.469101, 19.070384 | 6 | 12 |
| 50. | 92067 | Remete park | 47.479001, 19.082163 | 4 | 6 |
| 51. | 92068 | Balázs Béla 43 | 47.477460, 19.081540 | 4 | 6 |
| 52. | 92069 | Lenhossék-Gát | 47.478009, 19.077181 | 5 | 8 |
| Összesen: | | | | | 308 |

3. zóna

| Tétel | mMP száma | mMP címe | GPS koordináták | Kérelmező által maximálisan elhelyezhető eszközök száma (db) | Kérelmező által elhelyezni kívánt eszközök száma (db) |
|-------|-----------|---|----------------------|--|---|
| 51. | 093001 | Ecséri út metrófelszín (Dési Húber utcai útpálya mellett) | 47.470518, 19.111367 | 12 | 18 |

| | | | | | |
|-----------|--------|--|----------------------|----|-----|
| 52. | 093002 | Ifjúnokás u. 8. Gyógyszertár előtt (Dési Huber u - Ifjúnokás u. sarok) | 47.467942, 19.110661 | 7 | 11 |
| 53. | 093003 | Napfény u. 1. (Napfény u. - Valéria tér sarok) | 47.464829, 19.114991 | 7 | 11 |
| 54. | 093004 | Napfény utcai Lidl előtt (Napfény u. - Lobogó u. sarok) | 47.461992, 19.114913 | 9 | 14 |
| 55. | 093005 | Toronyház u. - Csengettyű u. sarok | 47.463582, 19.117967 | 7 | 11 |
| 56. | 093006 | Ifjúnokás u. 29. | 47.466709, 19.118187 | 7 | 11 |
| 57. | 093007 | Pötyös utca metrófelszín | 47.468591, 19.116774 | 10 | 15 |
| 58. | 093008 | Csárdás köz 1. (Csárdás köz - Üllői út sarok) | 47.467000, 19.121124 | 7 | 11 |
| 59. | 093009 | Távíró u. 17. szemben, Kiserdő (Távíró út - Távíró köz sarok) | 47.460930, 19.118604 | 7 | 11 |
| Összesen: | | | | | 113 |

Figyelem!

Amennyiben a Kérelmező valamelyik zónában szolgáltatást kíván nyújtani, az adott zóna valamennyi mikromobilitási pontja vonatkozásában köteles legalább 1 (egy) eszköz elhelyezéséhez szükséges közterületet igényelni.

A „Kérelmező által maximálisan elhelyezhető eszközök száma (db)” elnevezésű oszlopban található érték tájékoztató adat. Az Önkormányzat nem tudja garantálni, hogy ebben az oszlopban található érték igénylése esetén a Kérelmező által elhelyezni kívánt valamennyi eszköz elhelyezésére közterület-használati engedélyt ad.

Másfelől viszont, ha valamely mikromobilitási pont vonatkozásában valamely szolgáltatás nem megfelelően maximálisan elhelyezhetőnél kevesebb eszközre igényel közterület-használatot, az Önkormányzat a fennmaradó helyeket a többi szolgáltatás részére fenntartja.

Budapest, 2023. év november hó 28 napján.



.....
Kérelmező Városi Igazgatóság részéről aláírása



AVDH SIGN

| KÉRELEM | | Iktató bélyegző helye: | |
|--|-----------------------|------------------------------------|--|
| A Budapest Főváros IX. kerület Ferencváros Önkormányzatának tulajdonában lévő közterületek közterület-használatához | | | |
| Kérelmező neve: TIER Operations Hungary Kft. | | | |
| Aláírásra jogosult neve: Lendvai Tímea | | Telefonszám: 06 30 686 2104 | |
| Meghatalmazott neve: | | Telefonszám: | |
| Kérelmező születési helye: | ideje: év, hó, nap | Anyja neve: | |
| Székhelye: 1082 Budapest Futó utca 37-45.. | | FAX: | |
| Cégjegyzék/bírósági bejegyzés száma: 01-09-385423 | | e-mail cím: timea.lendvai@tier.app | |
| Adószám: 29271313-2-41 | | | |
| Vállalkozói nyilvántartási száma: | | | |
| Östermelői ig. száma: | | | |
| Bankszámla száma: | | | |
| Pénzintézet neve: | | | |
| Közterület-használat ideje: 2024. év január hó 1. naptól – 2024. év december hó 31. napig | | | |
| Közterület helye: Budapest IX., Az Önkormányzat által kijelölt mikromobilitási pontokon a mellékelt lista alapján. <u>gyalogjárda / útpálya / parkoló / egyéb:</u> díszburkolat/ nem díszburkolat | | | |
| Közterület nagysága: - m ² | konténer esetén: - db | | |
| Közterület-használat célja: Közösségi használatú elektromos eszköz kölcsönzési és tárolási célú elhelyezése a mikromobilitási pontokon | | | |
| A kérelmező közterületet érintő tevékenységében részt vevő személyek neve és lakcíme: | | | |
| Megjegyzés: | | | |

A kérelemhez kötelezően csatolandó mellékletek

1. A közterületen folytatni kívánt tevékenység gyakorlására feljogosító, valamint a képviselőt igazoló okirat másolata:

- egyéni vállalkozás esetén: vállalkozói igazolvány, aláírási címpéldány másolata
- gazdasági társaság, társadalmi és egyéb szervezetek esetén: aláírási címpéldány másolata
- östermelők esetén: östermelői igazolvány másolata

2. A közterület-használat elbírálásához szükséges vélemények, engedélyek:

- forgalomtechnikai szempontból az illetékes szerv írásbeli, dátummal és pecséttel ellátott **véleménye**,
- forgalmi rend változtatásával járó rendezvények esetén közlekedésbiztonsági szempontból a rendőrhatalóság véleménye,
- pavilonra és teraszra vonatkozó kérelmek esetén a **FKF Zrt.** kötött települési szilárd hulladékkal kapcsolatos szerződés,
- építési engedélyhez kötött építmény esetében, vagy építési munkálatokkal összefüggő közterület-használat esetében az építőtől kapott meghatalmazás, és a jogszabályban előírt esetekben a jogerős építésügyi hatósági engedély,
- településképpel kapcsolatosan a kerületi **főépítész véleménye**
- a vendéglátó üzletek esetén a kereskedelmi hatóság **15 napnál nem régebbi igazolása** a bejelentett és nyilvántartásba vett nyitvatartási időről
- a kereskedelmi hatóság által kiállított **igazolás és értesítés a kereskedelmi tevékenység nyilvántartásba vételéről**

3. az igényelt területre vonatkozó - **helyszínt ábrázoló vázlatát**, amelyen szerepelnie kell

- az utcában lévő szomszédos és szemben lévő épületeknek is,
- a szükséges méretekkel ellátott igényelt területnek, méretarányosan, hogy annak környezethez viszonyított nagysága, elhelyezkedése egyértelműen megállapítható legyen,
- a helyszínről készült **fotó**
- az elhelyezni kívánt építmény, létesítmény, berendezés **műszaki leírása** és tervei,
- rendezvények esetén a résztvevők tervezett létszámát, valamint a rendezvényhez telepíteni tervezett illemhelyek – külön megjelölve az akadály mentesítettek – darabszámát.

4. egyéb csatolandó iratok:

- amennyiben az adott tevékenységet nem a közterület-használattal érintett épület/építmény/létesítmény tulajdonosa végzi, úgy a kérelmet a tevékenységet folytató is benyújthatja, melyhez csatolnia kell az épület/építmény/létesítmény **használatát igazoló okiratot**,

- magánszemély kérelmező esetében a Budapest Főváros IX. Kerület Ferencváros Önkormányzata tulajdonát képező közterületek használatáról és rendjéről szóló önkormányzati rendelet 3. vagy 4. számú melléklete szerinti nyilatkozat,

Kérelmező jelen kérelem aláírásával nyilatkozik, hogy

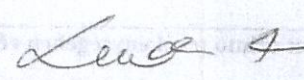
- a kérelem benyújtásának időpontjáig a Budapest Főváros IX. kerület Ferencváros Önkormányzattal szemben (adó, lakbér, helyiségbérleti díj stb.) lejárt tartozása illetve teljesítetlen településképi kötelezése nem áll fenn.

Kérelmező jelen kérelem aláírásával tudomásul veszi, hogy

- a közterületen csak a jogszabályokban meghatározott termékek árusíthatók,
- a megállapított közterület-használati díjat a jogosult a közterület tényleges használatra, illetve a közterületen elhelyezett létesítmény tényleges üzemeltetésére tekintet nélkül köteles megfizetni.

Kérelmező tudomásul veszi, hogy a közterület használatot kizárólag a közterület-használati megállapodás aláírását követően, annak birtokában kezdheti meg. Kérelmező tudomásul veszi, hogy amennyiben a közterületet a közterület-használati megállapodás megkötése előtt használja a közösségi együttélés alapvető szabályairól és ezek elmulasztásának jogkövetkezményeiről szóló 11/2015. (IV.24.) számú rendelet alapján természetes személy esetén 200.000 Ft-ig, jogi személy és jogi személyiséggel nem rendelkező szervezet esetén 2.000.000 Ft-ig terjedő közigazgatási bírsággal sújtható.

Budapest, 2023. év.....¹².....hó.....⁰¹.....napján.


.....
TIER Operations Hungary Kft.
Székhely: Spaces Corvin Towers,
4082. Budapest, Futó utca 37-45.
Adószám: 29271313-2-41
Cégjegyzékszám: 01-09-385423

Kérelmező (cégszerű), vagy meghatalmazott aláírása

MELLÉKLET

a Budapest Főváros IX. kerület Ferencváros Önkormányzatának
tulajdonában lévő közterületek közterület-használatára irányuló kérelemhez
2024. január 1 – 2024. december 31.

A kérelmező az Önkormányzat által kijelölt alábbi mikromobilitási pontokon (továbbiakban: mMP) az alábbi táblázatban megjelölt számú közösségi használatú elektromos eszköz (továbbiakban: eszköz) kölcsönzési és tárolási célú elhelyezése céljára kéri a közterület-használat engedélyezését:

1. zóna

| Tétel | mMP száma | mMP címe | GPS koordináták | Kérelmező által elhelyezni kívánt eszközök száma (db) |
|-------|-----------|--|----------------------|---|
| 1. | 091003 | Lónyay u. 1. | 47.488404, 19.060473 | 15 |
| 2. | 091006 | Csarnok tér | 47.486504, 19.060072 | 21 |
| 3. | 091007 | Lónyay u. 2. | 47.487915, 19.061048 | 17 |
| 4. | 091008 | Ráday u. 12. | 47.488058, 19.062724 | 17 |
| 5. | 091009 | Ráday u. 24/A | 47.486500, 19.063851 | 17 |
| 6. | 091010 | Markusovszky tér | 47.487010, 19.066442 | 19 |
| 7. | 091011 | Ráday u. 34-36. | 47.484662, 19.065140 | 17 |
| 8. | 090012 | Lónyay - Kinizsi sarok (Lónyay u. 32.) | 47.484313, 19.063102 | 21 |
| 9. | 091013 | Közraktár u. 8. | 47.484629, 19.060536 | 22 |
| 10. | 091016 | Közraktár u. 34. | 47.480778, 19.066073 | 17 |
| 11. | 091017 | Ráday u. 60. | 47.481675, 19.067148 | 17 |
| 12. | 091018 | Bakáts u. 4. | 47.482765, 19.065270 | 23 |
| 13. | 091019 | Bakáts u. 8. | 47.483047, 19.066081 | 15 |
| 14. | 091020 | Bakáts tér (BUBI mellett) | 47.483362, 19.067804 | 17 |
| 15. | 091021 | Lónyay u. 19. | 47.485693, 19.061958 | 16 |
| 16. | 091022 | Üllői út 39. (Angyal István park, BUBI mellett) | 47.485955, 19.069267 | 17 |

Összesen:

288

2. zóna

| Tétel | mMP száma | mMP címe | GPS koordináták | Kérelmező elhelyezni eszközök száma (db) | által kívánt eszközök száma (db) |
|-------|-----------|--|--|--|----------------------------------|
| 17. | 092002 | Tompa u. 16. | 47.482507, 19.070759 | 6 | 6 |
| 18. | 092003 | Tompa u. 24. | 47.482159, 19.071612 | 3 | 3 |
| 19. | 092004 | Ferenc tér 12. (BUBI mellett) | 47.481591, 19.074180 | 10 | 10 |
| 20. | 092007 | Balázs B. u. 30. (Balázs B. u. - Márton u. sarok) | 47.478469, 19.079959 | 6 | 6 |
| 21. | 092008 | Vendel u. 13. (BUBI mellett) | 47.479201, 19.080257 | 6 | 6 |
| 22. | 092009 | Kerekerdő park (Tüzoltó u. - Lenhossék u. sarok) | 47.480298, 19.080014 | 3 | 3 |
| 23. | 092010 | Tüzoltó u. 50-56. | 47.481427, 19.078168 | 4 | 4 |
| 24. | 092011 | Semmelweis Egyetem EOK főbejárat előtt (Vendel u. Thaly K. u. sarok) | 47.480886, 19.077176; 47.480930, 19.077219; 47.480996, 19.077262 | 30 | 30 |
| 25. | 092012 | Tüzliliom park (Liliom u. 43-45. szemben) | 47.484130, 19.072235 | 8 | 8 |
| 26. | 092019 | Haller u. - Vaskapu u. sarok | 47.475784, 19.073121 | 6 | 6 |
| 27. | 092020 | Zwack Péter tér (Dandár u. - Vaskapu u. sarok) | 47.476922, 19.072107 | 4 | 4 |
| 28. | 092021 | Tinódi park játszótér (Tinódi u. Vaskapu u. sarok) | 47.479404, 19.070320 | 6 | 6 |
| 29. | 092025 | Haller delta járdasziget | 47.475101, 19.070659 | 13 | 13 |
| 30. | 092026 | Lechner Ö. fasor (Haller János kapu - Jungfer Gy. u. között) | 47.473766, 19.070660 | 2 | 2 |
| 31. | 092028 | Róth Miksa u. - Lechner Ö. fasor sarok | 47.472616, 19.071408 | 6 | 6 |
| 32. | 092029 | Tóth Kálmán u. 2. (Soroksári út - Tóth Kálmán u. sarok) | 47.472930, 19.072274 | 6 | 6 |

| | | | | |
|-----------|--------|---|----------------------|-----|
| 33. | 092031 | Komor M. u. (MÚPA és Nemzeti Színház között) | 47.470106, 19.071332 | 20 |
| 34. | 092032 | Soroksári út - Vágóhid u. sarok | 47.471102, 19.073989 | 6 |
| 35. | 092035 | Máriássy u. 6/A. | 47.469959, 19.079557 | 6 |
| 36. | 092037 | Vágóhid u. - Nádasdy u. sarok | 47.472391, 19.078148 | 4 |
| 37. | 092038 | Vágóhid u. - Vaskapu u. sarok | 47.471755, 19.076354 | 5 |
| 38. | 092039 | Nádasdy u. - Tóth Kálmán u. sarok | 47.474079, 19.076802 | 6 |
| 39. | 092040 | Tóth Kálmán u. - Mester u. sarok | 47.474558, 19.078637 | 5 |
| 40. | 092041 | Vágóhid u. - Mester u. sarok (az úttest mellé a gyalogátkelő után) | 47.473212, 19.080380 | 3 |
| 41. | 092045 | Haller utca 56. (Haller u. - Balázs Béla u. sarok) | 47.476744, 19.080656 | 4 |
| 42. | 092046 | Haller u. 27. (FMK előtt) | 47.476999, 19.083651 | 6 |
| 43. | 092047 | Haller u. - Tüzoltó u. sarok járdasziget (BUBI közelében) | 47.477372, 19.084455 | 6 |
| 44. | 092048 | Nagyvárad tér metrókijárat (Kórház előtt) | 47.478643, 19.089835 | 10 |
| 45. | 092049 | Vágóhid u. - Albert Flórián út sarok (BUBI mellett) | 47.477100, 19.090636 | 9 |
| 46. | 092050 | Mester u. 85. (Mester u. - Máriássy u. sarok) | 47.470893, 19.081980 | 12 |
| 47. | 092058 | Nagyvárad tér aluljáró kijárata mellett | 47.478729, 19.088208 | 5 |
| 48. | 092061 | Lechner Ö. Fásor 2. (Ipar köz sarok) | 47.476996, 19.068616 | 5 |
| 49. | 092062 | MÚPA mögött BUBI mellett (Soroksári út - Komor Marcell utcai csomópont) | 47.469101, 19.070384 | 7 |
| 50. | 92067 | Remete park | 47.479001, 19.082163 | 4 |
| 51. | 92068 | Balázs Béla 43 | 47.477460, 19.081540 | 4 |
| 52. | 92069 | Lenhossék-Gát | 47.478009, 19.077181 | 6 |
| Összesen: | | | | 252 |

3. zóna

| Tétel | mMP száma | mMP címe | GPS koordináták | Kérelmező elhelyezni eszközök száma (db) | által kívánt eszközök száma (db) |
|-----------|-----------|--|----------------------|--|----------------------------------|
| 51. | 093001 | Ecseri út metrófelszín (Dési Húber utcai útpálya mellett) | 47.470518, 19.111367 | 12 | |
| 52. | 093002 | Ifjúnok u. 8. Gyógyszertár előtt (Dési Huber u - Ifjúnok u. sarok) | 47.467942, 19.110661 | 7 | |
| 53. | 093003 | Napfény u. 1. (Napfény u. - Valéria tér sarok) | 47.464829, 19.114991 | 7 | |
| 54. | 093004 | Napfény utcai Lidl előtt (Napfény u. - Lobogó u. sarok) | 47.461992, 19.114913 | 9 | |
| 55. | 093005 | Toronyház u. - Csengettyű u. sarok | 47.463582, 19.117967 | 7 | |
| 56. | 093006 | Ifjúnok u. 29. | 47.466709, 19.118187 | 7 | |
| 57. | 093007 | Pöttyös utca metrófelszín | 47.468591, 19.116774 | 10 | |
| 58. | 093008 | Csárdás köz 1. (Csárdás köz - Üllői út sarok) | 47.467000, 19.121124 | 7 | |
| 59. | 093009 | Távíró u. 17. szemben, Kiserdő (Távíró út - Távíró köz sarok) | 47.460930, 19.118604 | 7 | |
| Összesen: | | | | 73 | |

Figyelem!

Amennyiben a Kérelmező valamelyik zónában szolgáltatást kíván nyújtani, az adott zóna valamennyi mikromobilitási pontja vonatkozásában köteles legalább 1 (egy) eszköz elhelyezéséhez szükséges közterületet igényelni.


A „Kérelmező által maximálisan elhelyezhető eszközök száma (db)” elnevezésű oszlopban található érték tájékoztató adat.

Az Önkormányzat nem tudja garantálni, hogy ebben az oszlopban található érték igénylése esetén a Kérelmező által elhelyezni kívánt valamennyi eszköz elhelyezésére közterület-használati engedélyt ad.

Másfelől viszont, ha valamely mikromobilitási pont vonatkozásában valamely szolgáltató a maximálisan elhelyezhetőnél kevesebb eszközre igényel közterület-használatot, az Önkormányzat a fennmaradó helyeket a többi szolgáltató részére felajánlja.

Budapest, 2023. év *12*..... hó *CA*.....napján.

TIER Operations Hungary Kft.
Székhely: Spaces Corvin Towers,
1082 Budapest, Fűtő utca 37-45.
Adószám: 29271313-2-41
Cégjegyzékszám: 01-09-365423



Kérelmező vagy meghatalmazott aláírása