

KÉRELEM A Budapest Főváros IX. kerület Ferencváros Önkormányzatának tulajdonában lévő közterületek közterület-használatához	Iktató bélyegző helye:
---	-------------------------------


Kérelmező neve: Lime Technology Kft.	
Alíráásra jogosult neve: Iрмаi Krisztián	Telefonszám: +36 30 904 46 94
Meghatalmazott neve:	Telefonszám:
Kérelmező születési helye: Budapest ideje: 1996 év, február hó, 17 nap	Anyja neve: Szél Krisztina Anikó
Székhelye: 1092 Budapest, Ráday utca 9. fszt. 8.	FAX:
Cégjegyzék/bírósági bejegyzés száma: Cg.01-09-332596	e-mail cím: krisztian.irmai@li.me
Adószám: 26569242-2-43	
Vállalkozói nyilvántartási száma:	
Őstermelői ig. száma:	
Bankszámlaszáma: 13100007-02512020-00363482	
Pénzintézet neve: BNP Paribas Magyarországi Fióktelepe	

Közterület-használat ideje: 2023. év május hó 1. naptól – 2023. év december hó 31. napig
Közterület helye: Budapest IX., Az Önkormányzat által kijelölt mikromobilitási pontokon a mellékelt lista alapján. <div style="text-align: center;"> <u>gyalogjárda</u> / útpálya / <u>parkoló</u> / egyéb: díszburkolat/ <u>nem díszburkolat</u> </div>
Közterület nagysága: - m ² konténer esetén: - db
Közterület-használat célja: Közösségi használatú elektromos eszköz kölcsönzési és tárolási célú elhelyezése a mikromobilitási pontokon
A kérelmező közterületet érintő tevékenységében részt vevő személyek neve és lakcíme: Iрмаi Krisztián, 1039 Budapest, Juhász Gyula utca 10.
Megjegyzés:

<p>A kérelemhez kötelezően csatolandó mellékletek</p>	
<p>1. A közterületen folytatni kívánt tevékenység gyakorlására feljogosító, valamint a képviselőt igazoló okirat másolata:</p> <ul style="list-style-type: none"> - egyéni vállalkozás esetén: vállalkozói igazolvány, aláírási címpéldány másolata - gazdasági társaság, társadalmi és egyéb szervezetek esetén: aláírási címpéldány másolata - östermelők esetén: östermelői igazolvány másolata 	<p>2. A közterület-használat elbírálásához szükséges vélemények, engedélyek:</p> <ul style="list-style-type: none"> - forgalomtechnikai szempontból az illetékes szerv írásbeli, dátummal és pecséttel ellátott véleménye, - forgalmi rend változtatásával járó rendezvények esetén közlekedésbiztonsági szempontból a rendőrhatalóság véleménye, - pavilonra és teraszra vonatkozó kérelmek esetén a FKF Zrt. kötött települési szilárd hulladékkal kapcsolatos szerződés, - építési engedélyhez kötött építmény esetében, vagy építési munkálatokkal összefüggő közterület-használat esetében az építőtől kapott meghatalmazás, és a jogszabályban előírt esetekben a jogerős építésügyi hatósági engedély, - településképpel kapcsolatosan a kerületi főépítész véleménye - a vendéglátó üzletek esetén a kereskedelmi hatóság 15 napnál nem régebbi igazolása a bejelentett és nyilvántartásba vett nyitvatartási időről - a kereskedelmi hatóság által kiállított igazolás és értesítés a kereskedelmi tevékenység nyilvántartásba vételéről
<p>3. az igényelt területre vonatkozó - helyszínt ábrázoló vázlatát, amelyen szerepelnie kell</p> <ul style="list-style-type: none"> - az utcában lévő szomszédos és szemben lévő épületeknek is, - a szükséges méretekkel ellátott igényelt területnek, méretarányosan, hogy annak környezethez viszonyított nagysága, elhelyezkedése egyértelműen megállapítható legyen, - a helyszínről készült fotó - az elhelyezni kívánt építmény, létesítmény, berendezés műszaki leírása és tervei, - rendezvények esetén a résztvevők tervezett létszámát, valamint a rendezvényhez telepíteni tervezett illemhelyek – külön megjelölve az akadály mentesítettek – darabszámát. 	
<p>4. egyéb csatolandó iratok:</p> <ul style="list-style-type: none"> - amennyiben az adott tevékenységet nem a közterület-használattal érintett épület/építmény/létesítmény tulajdonosa végzi, úgy <i>a kérelmet a tevékenységet folytató is benyújthatja</i>, melyhez csatolnia kell az épület/építmény/létesítmény használatát igazoló okiratot, - magánszemély kérelmező esetében a Budapest Főváros IX. Kerület Ferencváros Önkormányzata tulajdonát képező közterületek használatáról és rendjéről szóló önkormányzati rendelet 3. vagy 4. számú melléklete szerinti nyilatkozat, 	
<p>Kérelmező jelen kérelem aláírásával nyilatkozik, hogy</p> <ul style="list-style-type: none"> - a kérelem benyújtásának időpontjáig a Budapest Főváros IX. kerület Ferencváros Önkormányzattal szemben (adó, lakbér, helyiségbérleti díj stb.) lejárt tartozása illetve teljesítetlen településképi kötelezése nem áll fenn. 	<p>Kérelmező jelen kérelem aláírásával tudomásul veszi, hogy</p> <ul style="list-style-type: none"> - a közterületen csak a jogszabályokban meghatározott termékek árusíthatók, - a megállapított közterület-használati díjat a jogosult a közterület tényleges használatra, illetve a közterületen elhelyezett létesítmény tényleges üzemeltetésére tekintet nélkül köteles megfizetni.

Kérelmező tudomásul veszi, hogy a közterület használatot kizárólag a közterület-használati megállapodás aláírását követően, annak birtokában kezdheti meg. Kérelmező tudomásul veszi, hogy amennyiben a közterületet a közterület-használati megállapodás megkötése előtt használja a közösségi együttélés alapvető szabályairól és ezek elmulasztásának jogkövetkezményeiről szóló 11/2015. (IV.24.) számú rendelet alapján természetes személy esetén 200.000 Ft-ig, jogi személy és jogi személyiséggel nem rendelkező szervezet esetén 2.000.000 Ft-ig terjedő közigazgatási bírsággal sújtható.

Budapest, 2023. év április hó 17. napján.



Kérelmező (cégszerű), vagy meghatalmazott aláírása

MELLÉKLET
a Budapest Főváros IX. kerület Ferencváros Önkormányzatának
tulajdonában lévő közterületek közterület-használatára irányuló kérelemhez
2023. május 1 – 2023. december 31.

A kérelmező az Önkormányzat által kijelölt alábbi mikromobilitási pontokon (továbbiakban: mMP) az alábbi táblázatban megjelölt számú közösségi használatú elektromos eszköz (továbbiakban: eszköz) kölcsönzési és tárolási célú elhelyezése céljára kéri a közterület-használat engedélyezését:

1. zóna

Tétel	mMP száma	mMP címe	GPS koordináták	Kérelmező maximálisan elhelyezhető eszközök száma (db)	Kérelmező által elhelyezni eszközök száma (db)
1.	091003	Lónyay u. 1.	47.488404, 19.060473	4	4
2.	091006	Csarnok tér	47.486504, 19.060072	7	7
3.	091007	Lónyay u. 2.	47.487915, 19.061048	6	6
4.	091008	Ráday u. 12.	47.488058, 19.062724	5	5
5.	091009	Ráday u. 24/A	47.486500, 19.063851	5	5
6.	091010	Markusovszky tér	47.487010, 19.066442	10	10
7.	091011	Ráday u. 34-36.	47.484662, 19.065140	6	6
8.	090012	Lónyay - Kinizsi sarok (Lónyay u. 32.)	47.484313, 19.063102	5	5
9.	091013	Közraktár u. 8.	47.484629, 19.060536	8	8
10.	091016	Közraktár u. 34.	47.480778, 19.066073	6	6
11.	091017	Ráday u. 60.	47.481675, 19.067148	6	6
12.	091018	Bakáts u. 4.	47.482765, 19.065270	10	10
13.	091019	Bakáts u. 8.	47.483047, 19.066081	5	5

14.	091020	Bakáts tér (BUBI mellett)	47.483362, 19.067804	6	6
15.	091021	Lónyay u. 19.	47.485693, 19.061958	5	5
16.	091022	Üllői út 39. (Angyal István park, BUBI mellett)	47.485955, 19.069267	6	6
Összesen:					100

2. zóna

Tétel	mMP száma	mMP címe	GPS koordináták	Kérelmező maximálisan elhelyezhető eszközök száma (db)	által. kívánt szám
17.	092002	Tompa u. 16.	47.482507, 19.070759	5	5
18.	092003	Tompa u. 24.	47.482159, 19.071612	3	3
19.	092004	Ferenc tér 12. (BUBI mellett)	47.481591, 19.074180	5	5
20.	092007	Balázs B. u. 30. (Balázs B. u. - Márton u. sarok)	47.478469, 19.079959	5	5
21.	092008	Vendel u. 13. (BUBI mellett)	47.479201, 19.080257	5	5
22.	092009	Kerekerdő park (Tüzoltó u. - Lenhossék u. sarok)	47.480298, 19.080014	3	3
23.	092010	Tüzoltó u. 50-56.	47.481427, 19.078168	4	4
24.	092011	Semmelweis Egyetem EOK főbejárat előtt (Vendel u. Thaly K. u. sarok)	47.480886, 19.077176; 47.480930, 19.077219; 47.480996, 19.077262	16	16
25.	092012	Tüzlilíom park (Lilíom u. 43-45. szomben)	47.484130, 19.072235	7	7
26.	092019	Haller u. - Vaskapu u. sarok	47.475784, 19.073121	5	5
27.	092020	Zwack Péter tér (Dandár u. - Vaskapu u. sarok)	47.476922, 19.072107	4	4
28.	092021	Tinódi park játszótér (Tinódi u. Vaskapu u. sarok)	47.479404, 19.070320	5	5
29.	092025	Haller delta járdaszíget	47.475140, 19.070398	10	10

30.	092026	Lechner Ö. fasor (Haller János kapu - Jungfer Gy. u. között)	47.473766, 19070660	2	2
31.	092028	Róth Miksa u. - Lechner Ö. fasor sarok	47.472616, 19.071408	5	5
32.	092029	Tóth Kálmán u. 2. (Soroksári út - Tóth Kálmán u. sarok)	47.472930, 19.072274	5	5
33.	092031	Komor M. u. (MŰPA és Nemzeti Színház között)	47.470106, 19.071332	16	16
34.	092032	Soroksári út - Vágóhíd u. sarok	47.471102, 19.073989	5	5
35.	092035	Máriássy u. 6/A.	47.469959, 19.079557	5	5
36.	092037	Vágóhíd u. - Nádasdy u. sarok	47.472391, 19.078148	4	4
37.	092038	Vágóhíd u. - Vaskapu u. sarok	47.471755, 19.076354	5	5
38.	092039	Nádasdy u. - Tóth Kálmán u. sarok	47.474079, 19.076802	5	5
39.	092040	Tóth Kálmán u. - Mester u. sarok	47.474558, 19.078637	5	5
40.	092041	Vágóhíd u. - Mester u. sarok (az úttest mellé a gyalogátkelő után)	47.473212, 19.080380	3	3
41.	092045	Haller utca 56. (Haller u. - Balázs Béla u. sarok)	47.476744, 19.080656	4	4
42.	092046	Haller u. 27. (FMK előtt)	47.476999, 19.083651	5	5
43.	092047	Haller u. - Tűzoltó u. sarok járdasziget (BUBI közelében)	47.477372, 19.084455	5	5
44.	092048	Nagyvárad tér metrókijárat (Kórház előtt)	47.478643, 19.089835	épitkezés miatt lezárva	-
45.	092049	Vágóhíd u. - Albert Flórián út sarok (BUBI mellett)	47.477100, 19.090636	8	8
46.	092050	Mester u. 85. (Mester u. - Mariássy u. sarok)	47.470893, 19.081980	10	10
47.	092058	Nagyvárad tér aluljáró kijárata mellett	47.478729, 19.088208	5	5
48.	092061	Lechner Ö. Fasor 2. (Ipar köz sarok)	47.476996, 19.068616	5	5
49.	092062	MŰPA mögött BUBI mellett (Soroksári út - Komor Marcell utcai csomópont)	47.469101, 19.070384	6	6

50.	92067	Remete park	47.479001, 19.082163	4	4
51.	92068	Balázs Béla 43	47.477460, 19.081540	4	4
52.	92069	Lenhossék-Gát	47.478009, 19.077181	5	5
Összesen:					198

3. zóna

Tétel	mMP száma	mMP címe	GPS koordináták	Kérelmező maximálisan elhelyezhető eszközök (db)	által kivánt szám
51.	093001	Ecséri út metrófelszín (Dési Húber utcai útpálya mellett)	47.470518, 19.111367	12	12
52.	093002	Ifjú munkás u. 8. Gyógyszertár előtt (Dési Huber u - Ifjú munkás u. sarok)	47.467942, 19.110661	7	7
53.	093003	Napfény u. 1. (Napfény u. - Valéria tér sarok)	47.464829, 19.114991	7	7
54.	093004	Napfény utcai Lidl előtt (Napfény u. - Lobogó u. sarok)	47.461992, 19.114913	9	9
55.	093005	Toronyház u. - Csengettyű u. sarok	47.463582, 19.117967	7	7
56.	093006	Ifjú munkás u. 29.	47.466709, 19.118187	7	7
57.	093007	Pöttyös utca metrófelszín	47.468591, 19.116774	10	10
58.	093008	Csárdás köz 1. (Csárdás köz - Üllői út sarok)	47.467000, 19.121124	7	7
59.	093009	Távíró u. 17. szemben, Kiserdő (Távíró út - Távíró köz sarok)	47.460930, 19.118604	7	7
Összesen:					73


Figyelem!

Amennyiben a Kérelmező valamelyik zónában szolgáltatást kíván nyújtani, az adott zóna valamennyi mikromobilitási pontja vonatkozásában köteles legalább 1 (egy) eszköz elhelyezéséhez szükséges közterületet igényelni.

A „Kérelmező által maximálisan elhelyezhető eszközök száma (db)” elnevezésű oszlopban található érték tájékoztató adat. Az Önkormányzat nem tudja garantálni, hogy ebben az oszlopban található érték igénylése esetén a Kérelmező által elhelyezni kívánt valamennyi eszköz elhelyezésére közterület-használati engedélyt ad.

Másfelől viszont, ha valamely mikromobilitási pont vonatkozásában valamely szolgáltató a maximálisan elhelyezhetőnél kevesebb eszközre igényel közterület-használatot, az Önkormányzat a fennmaradó helyeket a többi szolgáltató részére felajánlja.

Budapest, 2023. év április hó 17 napján.



.....
Kérelmező vagy meghatalmazott aláírása

Nyilatkozat átláthatóságrólⁱ

Alulírott Irmay Krisztián, mint a Lime Technology Kft. cégjegyzésre jogosult képviselője nyilatkozom, hogy az általam képviselt szervezet a nemzeti vagyonról szóló 2011. évi CXCVI. törvény 3. § (1) bekezdés 1. pontja szerint átláthatónak minősülő szervezet, tekintettel arra, hogy


I. tulajdonosi szerkezte, a pénzmosás és a terrorizmus finanszírozása megelőzéséről és megakadályozásáról szóló törvény szerint meghatározott tényleges tulajdonosa megismerhető,

II. nem minősül a társasági adóról és az osztalékadóról szóló törvény szerint meghatározott ellenőrzött külföldi társaságnak,

III.ⁱⁱ

2./ a gazdálkodó szervezetben közvetlenül vagy közvetetten több mint 25%-os tulajdonnal, befolyással vagy szavazati joggal bíró jogi személy, jogi személyiséggel nem rendelkező gazdálkodó szervezet tekintetében az 1. és a 2. pont szerinti feltételek fennállnak, illetve az az Európai Unió tagállamában, az Európai Gazdasági Térségről szóló megállapodásban részes államban, a Gazdasági Együttműködési és Fejlesztési Szervezet tagállamában vagy olyan államban rendelkezik adóilletőséggel, amellyel Magyarországnak a kettős adóztatás elkerüléséről szóló egyezménye van.

Budapest, 2023.04.17.



ⁱ belföldi vagy külföldi jogi személy vagy jogi személyiséggel nem rendelkező gazdálkodó szervezet által töltendő ki

ⁱⁱ a két lehetőség közül a nyilatkozat csak az egyik részt szabad hogy tartalmazza, a szervezet tulajdonosi viszonyai szerint (**azaz a megfelelő aláhúzendó és a száma bekarikázandó**)

KÉRELEM A Budapest Főváros IX. kerület Ferencváros Önkormányzatának tulajdonában lévő közterületek közterület-használatához		Iktató bélyegző helye:	
Kérelmező neve: TIER OPERATIONS HUNGARY KFT			
Aláírási jogosult neve: LENDVAI Tímea		Telefonszám:	
Meghatalmazott neve:		Telefonszám:	
Kérelmező születési helye:		Anyja neve:	
ideje: év, hó, nap			
Székhelye: 1052 BP KÁROLY KRT G.		FAX:	
Cégjegyzék/bírósági bejegyzés száma: 01-03-385423		e-mail cím:	
Adószám: 29271313-2-41			
Vállalkozói nyilvántartási száma:			
Östermelői ig. száma:			
Bankszámla száma:			
Pénzintézet neve: UNICREDIT BANK ZRT			
Közterület-használat ideje: 2023. év ^{MÁJUS} január hó 1. naptól - 2023. év ^{DECEMBER 31} április hó 30.-napig			
Közterület helye: Budapest IX., Az Önkormányzat által kijelölt mikromobilitási pontokon a mellékelt lista alapján. gyalogjárda / útpálya / parkoló / egyéb: díszburkolat/ nem díszburkolat			
Közterület nagysága: - m ²		konténer esetén: - db	
Közterület-használat célja: Közösségi használatú elektromos eszköz kölcsönzési és tárolási célú elhelyezése a mikromobilitási pontokon			
A kérelmező közterületet érintő tevékenységében részt vevő személyek neve és lakcíme:			
.....			
Megjegyzés:			
.....			
A kérelemhez kötelezően csatolandó mellékletek			
1. A közterületen folytatni kívánt tevékenység gyakorlására		2. A közterület-használat elbírálásához szükséges vélemények,	

<p>feljogosító, valamint a képviseletet igazoló okirat másolata:</p> <ul style="list-style-type: none"> - egyéni vállalkozás esetén: vállalkozói igazolvány, aláírási címpéldány másolata - gazdasági társaság, társadalmi és egyéb szervezetek esetén: aláírási címpéldány másolata - őstermelők esetén: őstermelői igazolvány másolata 	<p>engedélyek:</p> <ul style="list-style-type: none"> - forgalomtechnikai szempontból az illetékes szerv írásbeli, dátummal és pecséttel ellátott véleménye, - forgalmi rend változtatásával járó rendezvények esetén közlekedésbiztonsági szempontból a rendőrhatalóság véleménye, - pavilonra és teraszra vonatkozó kérelmek esetén a FKF Zrt. kötött települési szilárd hulladékkal kapcsolatos szerződés, - építési engedélyhez kötött építmény esetében, vagy építési munkálatokkal összefüggő közterület-használat esetében az építetőtől kapott meghatalmazás, és a jogszabályban előírt esetekben a jogerős építésügyi hatósági engedély, - településképpel kapcsolatosan a kerületi főépítész véleménye - a vendéglátó üzletek esetén a kereskedelmi hatóság 15 nappal nem régebbi igazolása a bejelentett és nyilvántartásba vett nyitvatartási időről - a kereskedelmi hatóság által kiállított igazolás és értesítés a kereskedelmi tevékenység nyilvántartásba vételéről
<p>3. az igényelt területre vonatkozó - helyszínt ábrázoló vázlatát, amelyen szerepelnie kell</p> <ul style="list-style-type: none"> - az utcában lévő szomszédos és szemben lévő épületeknek is, - a szükséges méretekkel ellátott igényelt területnek, méretarányosan, hogy annak környezethez viszonyított nagysága, elhelyezkedése egyértelműen megállapítható legyen, - a helyszínről készült fotó - az elhelyezni kívánt építmény, létesítmény, berendezés műszaki leírása és tervei, - rendezvények esetén a résztvevők tervezett létszámát, valamint a rendezvényhez telepíteni tervezett illemlhelyek – külön megjelölve az akadály mentesítettek – darabszámát. 	
<p>4. egyéb csatolandó iratok:</p> <ul style="list-style-type: none"> - amennyiben az adott tevékenységet nem a közterület-használattal érintett épület/építmény/létesítmény tulajdonosa végzi, úgy a kérelmet a tevékenységet folytató is benyújthatja, melyhez csatolnia kell az épület/építmény/létesítmény használatát igazoló okiratot, - magánszemély kérelmező esetében a Budapest Főváros IX. Kerület Ferencváros Önkormányzata tulajdonát képező közterületek használatáról és rendjéről szóló önkormányzati rendelet 3. vagy 4. számú melléklete szerinti nyilatkozat, 	
<p>Kérelmező jelen kérelem aláírásával nyilatkozik, hogy</p> <ul style="list-style-type: none"> - a kérelem benyújtásának időpontjáig a Budapest Főváros IX. kerület Ferencváros Önkormányzattal szemben (adó, lakbér, helyiségbérelti díj stb.) lejárt tartozása illetve teljesítetlen településképi kötelezése nem áll fenn. 	<p>Kérelmező jelen kérelem aláírásával tudomásul veszi, hogy</p> <ul style="list-style-type: none"> - a közterületen csak a jogszabályokban meghatározott termékek árusíthatók, - a megállapított közterület-használati díjat a jogosult a közterület tényleges használatra, illetve a közterületen elhelyezett létesítmény tényleges üzemeltetésére tekintet nélkül köteles megfizetni.

Kérelmező tudomásul veszi, hogy a közterület használatot kizárólag a közterület-használati megállapodás aláírását követően, annak birtokában kezdheti meg. Kérelmező tudomásul veszi, hogy amennyiben a közterületet a közterület-használati megállapodás megkötése előtt használja a közösségi együttélés alapvető szabályairól és ezek elmulasztásának jogkövetkezményeiről szóló 11/2015. (IV.24.) számú rendelet alapján természetes személy esetén 200.000 Ft-ig, jogi személy és jogi személyiséggel nem rendelkező szervezet esetén 2.000.000 Ft-ig terjedő közigazgatási bírsággal sújtható.

Budapest, 2022. év.....hó.....napján.


TIER Operations Hungary Kft.
Székhely: 1052 Budapest, Károlyi út 6
Adószám: 29271313-2-41
Cégjegyzékszám: 01-03-365423

Kérelmező (cégszerű), vagy meghatalmazott aláírása

MELLÉKLET
a Budapest Főváros IX. kerület Ferencváros Önkormányzatának
tulajdonában lévő közterületek közterület-használatára irányuló kérelemhez
2023. május 1 – 2023. december 31.

A kérelmező az Önkormányzat által kijelölt alábbi mikromobilitási pontokon (továbbiakban: mMP) az alábbi táblázatban megjelölt számú közösségi használatú elektromos eszköz (továbbiakban: eszköz) kölcsönzési és tárolási célú elhelyezése céljára kéri a közterület-használat engedélyezését:

1. zóna

Tétel	mMP száma	mMP címe	GPS koordináták	Kérelmező által maximálisan elhelyezhető eszközök száma (db)	Kérelmező által elhelyezni kívánt eszközök száma (db)
1.	091003	Lónyay u. 1.	47.488404, 19.060473	4	4
2.	091006	Csamok tér	47.486504, 19.060072	7	7
3.	091007	Lónyay u. 2.	47.487915, 19.061048	6	6
4.	091008	Ráday u. 12.	47.488058, 19.062724	5	5
5.	091009	Ráday u. 24/A	47.486500, 19.063851	5	5
6.	091010	Markusovszky tér	47.487010, 19.066442	10	10
7.	091011	Ráday u. 34-36.	47.484662, 19.065140	6	6
8.	090012	Lónyay - Kínizsi sarok (Lónyay u. 32.)	47.484313, 19.063102	5	5
9.	091013	Közraktár u. 8.	47.484629, 19.060336	8	8
10.	091016	Közraktár u. 34.	47.480778, 19.066073	6	6
11.	091017	Ráday u. 60.	47.481675, 19.067148	6	6
12.	091018	Bakáts u. 4.	47.482765, 19.065270	10	10
13.	091019	Bakáts u. 8.	47.483047, 19.066081	5	5
14.	091020	Bakáts tér (BUJBI mellett)	47.483362, 19.067804	6	6

15.	091021	Lónyay u. 19.	47.485693, 19.061958	5	5
16.	091022	Üllői út 39. (Angyal István park, BUBI mellett)	47.485955, 19.069267	6	6
Összesen:					100

2. zóna

Tétel	mMP száma	mMP címe	GPS koordináták	Kérelmező maximálisan elhelyezhető eszközök (db)	által kívánt szám	Kérelmező által elhelyezni kívánt eszközök száma (db)
17.	092002	Tompa u. 16.	47.482507, 19.070759	5	5	5
18.	092003	Tompa u. 24.	47.482159, 19.071612	3	3	3
19.	092004	Ferenc tér 12. (BUBI mellett)	47.481591, 19.074180	5	5	5
20.	092007	Balázs B. u. 30. (Balázs B. u. - Márton u. sarok)	47.478469, 19.079959	5	5	5
21.	092008	Vendel u. 13. (BUBI mellett)	47.479201, 19.080257	5	5	5
22.	092009	Kerekerdő park (Tüzoltó u. - Lenhossék u. sarok)	47.480298, 19.080014	3	3	3
23.	092010	Tüzoltó u. 50-56.	47.481427, 19.078168	4	4	4
24.	092011	Semmelweis Egyetem EOK főbejárat előtt (Vendel u. Thaly K. u. sarok)	47.480886, 19.077176; 47.480930, 19.077219; 47.480996, 19.077262	16	16	16
25.	092012	Tűzliliom park (Liliom u. 43-45. szemben)	47.484130, 19.072235	7	7	7
26.	092019	Haller u. - Vaskapu u. sarok	47.475784, 19.073121	5	5	5
27.	092020	Zwack Péter tér (Dandár u. - Vaskapu u. sarok)	47.476922, 19.072107	4	4	4
28.	092021	Tinódi park játszótér (Tinódi u. Vaskapu u. sarok)	47.479404, 19.070320	5	5	5
29.	092025	Haller delta járdaszíjiget	47.475140, 19.070398	10	10	10
30.	092026	Lechner Ö. fasor (Haller János kapu)	47.473766, 19.070660	2	2	2

31.	092028	- Jungfer Gy. u. között) Róth Miksa u. - Lechner Ö. fasor sarok	47.472616, 19.071408	5	5
32.	092029	Tóth Kálmán u. 2. (Soroksári út - Tóth Kálmán u. sarok)	47.472930, 19.072274	5	5
33.	092031	Komor M. u. (MÚPA és Nemzeti Színház között)	47.470106, 19.071332	16	16
34.	092032	Soroksári út - Vágóhid u. sarok	47.471102, 19.073989	5	5
35.	092035	Máriássy u. 6/A.	47.469959, 19.079557	5	5
36.	092037	Vágóhid u. - Nádasdy u. sarok	47.472391, 19.078148	4	4
37.	092038	Vágóhid u. - Vaskapu u. sarok	47.471755, 19.076354	5	5
38.	092039	Nádasdy u. - Tóth Kálmán u. sarok	47.474079, 19.076802	5	5
39.	092040	Tóth Kálmán u. - Mester u. sarok	47.474558, 19.078637	5	5
40.	092041	Vágóhid u. - Mester u. sarok (az úttest mellé a gyalogátkelő után)	47.473212, 19.080380	3	3
41.	092045	Haller utca 56. (Haller u. - Balázs Béla u. sarok)	47.476744, 19.080656	4	4
42.	092046	Haller u. 27. (FMK előtt)	47.476999, 19.083651	5	5
43.	092047	Haller u. - Tűzoltó u. sarok járdaszíjget (BUBI közelében)	47.477372, 19.084455	5	5
44.	092048	Nagyvárad tér metrókijárat (Kórház előtt)	47.478643, 19.089835	építkezés miatt lezárva	-
45.	092049	Vágóhid u. - Albert Flórián út sarok (BUBI mellett)	47.477100, 19.090636	8	8
46.	092050	Mester u. 85. (Mester u. - Máriássy u. sarok)	47.470893, 19.081980	10	10
47.	092058	Nagyvárad tér aluljáró kijárata mellett	47.478729, 19.088208	5	5
48.	092061	Lechner Ö. Fasor 2. (Ipar köz sarok)	47.476996, 19.068616	5	5
49.	092062	MÚPA mögött BUBI mellett (Soroksári út - Komor Marcell utcai csomópont)	47.469101, 19.070384	6	6
50.	92067	Remete park	47.479001, 19.082163	4	4

51.	92068	Balázs Béla 43	47.477460, 19.081540	4	4
52.	92069	Lenhossék-Gát	47.478009, 19.077181	5	7
Összesen:					118

3. zóna

Tétel	mMP száma	mMP címe	GPS koordináták	Kérelmező maximálisan elhelyezhető eszközök száma (db)	Kérelmező által elhelyezni eszközök száma (db)
51.	093001	Ecséri út metrófelszín (Dési Húber utcai útpálya mellett)	47.470518, 19.111367	12	12
52.	093002	Ifjúmunkás u. 8. Gyógyszertár előtt (Dési Huber u - Ifjúmunkás u. sarok)	47.467942, 19.110661	7	7
53.	093003	Napfény u. 1. (Napfény u. - Valéria tér sarok)	47.464829, 19.114991	7	7
54.	093004	Napfény utcai Lidl előtt (Napfény u. - Lobogó u. sarok)	47.461992, 19.114913	9	9
55.	093005	Toronyház u. - Csengettyű u. sarok	47.463582, 19.117967	7	7
56.	093006	Ifjúmunkás u. 29.	47.466709, 19.118187	7	7
57.	093007	Pöttyös utca metrófelszín	47.468591, 19.116774	10	10
58.	093008	Csárdás köz 1. (Csárdás köz - Üllői út sarok)	47.467000, 19.121124	7	7
59.	093009	Távíró u. 17. szemben, Kiserdő (Távíró út - Távíró köz sarok)	47.460930, 19.118604	7	7
Összesen:					110

Figyelem!

Amennyiben a Kérelmező valamelyik zónában szolgáltatást kíván nyújtani, az adott zóna valamennyi mikromobilitási ponjja vonatkozásában köteles legálább 1 (egy) eszköz elhelyezéséhez szükséges közterületet igényelni.

A „Kérelmező által maximálisan elhelyezhető eszközök száma (db)” elnevezésű oszlopban található érték tájékoztató adat. Az Önkormányzat nem tudja garantálni, hogy ebben az oszlopban található érték igénylése esetén a Kérelmező által elhelyezni kívánt valamennyi eszköz elhelyezésére közterület-használati engedélyt ad.

Másfelől viszont, ha valamely mikromobilitási pont vonatkozásában valamely szolgáltató a maximálisan elhelyezhetőnél kevesebb eszközre igényel közterület-használatot, az Önkormányzat a fennmaradó helyeket a többi szolgáltató részére felajánlja.

Budapest, 2023. év.....hó.....napján.

.....
Kérelmező vagy meghatalmazott képviselő
TIER Operations Hungary Kft.
Székhely: 1052 Budapest, Üllői út 132-134.
Adószám: 28271313-2-11
Cégjegyzékszám: 01-12-20011

Nyilatkozat átláthatóságról¹

Alulírott LENDVAY ANKETA, mint a TIER OPERATIONS HUNGARY KFT cégjegyzésre jogosult képviselője nyilatkozom, hogy az általam képviselt szervezet a nemzeti vagyonról szóló 2011. évi CXCVI. törvény 3. § (1) bekezdés 1. pontja szerint átláthatónak minősülő szervezet, tekintettel arra, hogy

I.) tulajdonosi szerkezete, a pénzmosás és a terrorizmus finanszírozása megelőzéséről és megakadályozásáról szóló törvény szerint meghatározott tényleges tulajdonosa megismerhető,

II. nem minősül a társasági adóról és az osztalékadóról szóló törvény szerint meghatározott ellenőrzött külföldi társaságnak,

III.*

1./ a gazdálkodó szervezetben nincs közvetlenül vagy közvetetten több mint 25%-os tulajdonnal, befolyással vagy szavazati joggal bíró jogi személy, jogi személyiséggel nem rendelkező gazdálkodó szervezet

vagy

2./ a gazdálkodó szervezetben közvetlenül vagy közvetetten több mint 25%-os tulajdonnal, befolyással vagy szavazati joggal bíró jogi személy, jogi személyiséggel nem rendelkező gazdálkodó szervezet tekintetében az 1. és a 2. pont szerinti feltételek fennállnak, illetve az az Európai Unió tagállamában, az Európai Gazdasági Térségről szóló megállapodásban részes államban, a Gazdasági Együttműködési és Fejlesztési Szervezet tagállamában vagy olyan államban rendelkezik adóilletőséggel, amellyel Magyarországnak a kettős adóztatás elkerüléséről szóló egyezménye van.

Budapest, 2022.

TIER Operations Hungary Kft.
Székhely: 1052 Budapest, Károlyi utca 41.
Adószám: 28271373-2-41
Cégjegyzékes
alírási hely: 01-08-305426

* belső vagy külföldi jogi személy vagy jogi személyiséggel nem rendelkező gazdálkodó szervezet által töltendő ki

* a két lehetőség közül a nyilatkozat csak az egyik részt szabad hogy tartalmazza, a szervezet tulajdonosi viszonyai szerint (azaz a megfelelő aláhúzendó és a száma bekarikázandó)

KÉRELEM A Budapest Főváros IX. kerület Ferencváros Önkormányzatának tulajdonában lévő közterületek közterület-használatához	Iktató bélyegző helye:
Kérelmező neve: Vili Fly Magyarország Kft.	
Aláírásra jogosult neve: Gittinger Dániel	Telefonszám: +36 30 916 0691
Meghatalmazott neve:	Telefonszám:
Kérelmező születési helye: Jászberény ideje: 1979 év, augusztus hó, 19. nap	Anyja neve: Babucs Éva
Székhelye: 6722 Szeged Béke u.2 .C. ép	FAX:
Cégjegyzék/bírósági bejegyzés száma: 06-09-027114	e-mail cím: gittinger.daniel@birdfly.hu
Adószám: 26751689-2-06	
Vállalkozói nyilvántartási száma:	
Őstermelői ig. száma:	
Bankszámla száma: 10918001-00000119-78040008	
Pénzintézet neve: Unicredit Bank	
Közterület-használat ideje: 2023. év május hó 1. napjától – 2023. év december hó 31. napig	
Közterület helye: Budapest IX., Az Önkormányzat által kijelölt mikromobilitási pontokon a mellékelt lista alapján. gyalogjárda / útpálya / parkoló / egyéb: díszburkolat/ <u>nem díszburkolat</u>	
Közterület nagysága: - m ²	konténer esetén: - db
Közterület-használat célja: Közösségi használatú elektromos eszköz kölcsönzési és tárolási célú elhelyezése a mikromobilitási pontokon	
A kérelmező közterületet érintő tevékenységében részt vevő személyek neve és lakcíme: 	
Megjegyzés: 	
A kérelemhez kötelezően csatolandó mellékletek	
1. A közterületen folytatni kívánt tevékenység gyakorlására	2. A közterület-használat elbírálásához szükséges vélemények,

<p>feljogosító, valamint a képviseletet igazoló okirat másolata:</p> <ul style="list-style-type: none"> - egyéni vállalkozás esetén: vállalkozói igazolvány, aláírási címpéldány másolata - gazdasági társaság, társadalmi és egyéb szervezetek esetén: aláírási címpéldány másolata - őstermelők esetén: őstermelői igazolvány másolata 	<p>engedélyek:</p> <ul style="list-style-type: none"> - forgalomtechnikai szempontból az illetékes szerv írásbeli, dátummal és pecséttel ellátott véleménye, - forgalmi rend változtatásával járó rendezvények esetén közlekedésbiztonsági szempontból a rendőrhatóság véleménye, - pavilonra és teraszra vonatkozó kérelmek esetén a FKF Zrt. kötött települési szilárd hulladékkal kapcsolatos szerződés, - építési engedélyhez kötött építmény esetében, vagy építési munkálatokkal összefüggő közterület-használat esetében az építetótól kapott meghatalmazás, és a jogszabályban előírt esetekben a jogerős építésügyi hatósági engedély, - településképpel kapcsolatosan a kerületi főépítész véleménye - a vendéglátó üzletek esetén a kereskedelmi hatóság 15 nappal nem régebbi igazolása a bejelentett és nyilvántartásba vett nyitvatartási időről - a kereskedelmi hatóság által kiállított igazolás és értesítés a kereskedelmi tevékenység nyilvántartásba vételéről
<p>3. az igényelt területre vonatkozó - helyszínt ábrázoló vázlatát, amelyen szerepelnie kell</p> <ul style="list-style-type: none"> - az utcában lévő szomszédos és szemben lévő épületeknek is, - a szükséges méretekkel ellátott igényelt területnek, méretarányosan, hogy annak környezethez viszonyított nagysága, elhelyezkedése egyértelműen megállapítható legyen, - a helyszínről készült fotó - az elhelyezni kívánt építmény, létesítmény, berendezés műszaki leírása és tervei, - rendezvények esetén a résztvevők tervezett létszámát, valamint a rendezvényhez telepíteni tervezett illemhelyek – külön megjelölve az akadály mentesítettek – darabszámát. 	
<p>4. egyéb csatolandó iratok:</p> <ul style="list-style-type: none"> - amennyiben az adott tevékenységet nem a közterület-használattal érintett épület/építmény/létesítmény tulajdonosa végzi, úgy <i>a kérelmet a tevékenységet folytató is benyújthatja</i>, melyhez csatolnia kell az épület/építmény/létesítmény használatát igazoló okiratot, - magánszemély kérelmező esetében a Budapest Főváros IX. Kerület Ferencváros Önkormányzata tulajdonát képező közterületek használatáról és rendjéről szóló önkormányzati rendelet 3. vagy 4. számú melléklete szerinti nyilatkozat, 	
<p>Kérelmező jelen kérelem aláírásával nyilatkozik, hogy</p> <ul style="list-style-type: none"> - a kérelem benyújtásának időpontjáig a Budapest Főváros IX. kerület Ferencváros Önkormányzattal szemben (adó, lakbér, helyiségbérleti díj stb.) lejárt tartozása illetve teljesítetlen településképi kötelezése nem áll fenn. 	<p>Kérelmező jelen kérelem aláírásával tudomásul veszi, hogy</p> <ul style="list-style-type: none"> - a közterületen csak a jogszabályokban meghatározott termékek árusíthatók, - a megállapított közterület-használati díjat a jogosult a közterület tényleges használatra, illetve a közterületen elhelyezett létesítmény tényleges üzemeltetésére tekintet nélkül köteles megfizetni.

Kérelmező tudomásul veszi, hogy a közterület használatot kizárólag a közterület-használati megállapodás aláírását követően, annak birtokában kezdheti meg. Kérelmező tudomásul veszi, hogy amennyiben a közterületet a közterület-használati megállapodás megkötése előtt használja a közösségi együttélés alapvető szabályairól és ezek elmulasztásának jogkövetkezményeiről szóló 11/2015. (IV.24.) számú rendelet alapján természetes személy esetén 200.000 Ft-ig, jogi személy és jogi személyiséggel nem rendelkező szervezet esetén 2.000.000 Ft-ig terjedő közigazgatási bírsággal sújtható.

Budapest, 2022. év április hó 17.napján.

.....

Kérelmező (cégszerű), vagy meghatalmazott aláírása

MELLÉKLET
a Budapest Főváros IX. kerület Ferencváros Önkormányzatának
tulajdonában lévő közterületek közterület-használatára irányuló kérelemhez

A kérelmező az Önkormányzat által kijelölt alábbi mikromobilitási pontokon (továbbiakban: mMP) az alábbi táblázatban megjelölt számú közösségi használatú elektromos eszköz (továbbiakban: eszköz) kölcsönzési és tárolási célú elhelyezése céljára kéri a közterület-használat engedélyezését:

1. zóna

Tétel	mMP száma	mMP címe	Kérelmező által maximálisan elhelyezhető eszközök száma (db)	Kérelmező által elhelyezni kívánt eszközök száma (db)
1.	091003	Lónyai u. 1.	4	2
2.	091006	Csarnok tér	7	6
3.	091007	Lónyai u. 2.	6	2
4.	091008	Ráday u. 12.	7	4
5.	091009	Ráday u. 24/A	7	3
6.	091010	Markusovszky tér	9	3
7.	091011	Ráday u. 34-36.	8	3
8.	090012	Lónyai - Kínizsi sarok (Lónyai u. 32.)	7	2
9.	091013	Közraktár u. 8. (útpálya mellett)	5	5
10.	091016	Közraktár u. 34.	7	3
11.	091017	Ráday u. 60.	7	2
12.	091018	Bakáts u. 4.	7	2
13.	091019	Bakáts u. 8.	5	4
14.	091020	Bakáts tér (BUBI mellett)	3	3
15.	091021	Lónyai u. 19.	7	3
16.	091022	Üllői út 39. (Angyal István park, BUBI mellett)	13	4
Összesen:			133	51

2. zóna

Tétel	mMP száma	mMP címe	Kérelmező által maximálisan elhelyezhető eszközök száma (db)	Kérelmező által kivánt eszközeinek száma (db)
17.	092002	Tompa u. 16.	7	2
18.	092003	Tompa u. 24.	4	2
19.	092004	Ferenc tér 12. (BUBI mellett)	7	2
20.	092007	Balázs B. u. 30. (Balázs B. u. - Márton u. sarok)	7	2
21.	092008	Vendel u. 13. (BUBI mellett)	7	2
22.	092009	Kerekdó park (Tüzoltó u. - Lenhossék u. sarok)	3	2
23.	092010	Tüzoltó u. 50-56.	5	2
24.	092011	Semmelweis Egyetem EOK főbejárat előtt (Vendel u. Thaly K. u. sarok)	16	4
25.	092012	Tűzliliom park (Lilium u. 43-45. szemben)	7	3
26.	092019	Haller u. - Vaskapu u. sarok	7	2
27.	092020	Zwack Péter tér (Dandár u. - Vaskapu u. sarok)	5	2
28.	092021	Tinódi park játszótér (Tinódi u. Vaskapu u. sarok)	7	2
29.	092025	Haller delta járdaszígt	13	2
30.	092026	Lechner Ö. fasor (Haller János kapu - Jungfer Gy. u. között)	3	3
31.	092028	Róth Miksa u. - Lechner Ö. fasor sarok	7	2
32.	092029	Tóth Kálmán u. 2. (Soroksári út - Tóth Kálmán u. sarok)	7	2
33.	092031	Komor M. u. (MÜPA és Nemzeti Színház között)	21	4
34.	092032	Soroksári út - Vágóhid u. sarok	7	2
35.	092035	Máriássy u. 6/A.	6	2
36.	092037	Vágóhid u. - Nádasdy u. sarok	5	4
37.	092038	Vágóhid u. - Vaskapu u. sarok	7	4
38.	092039	Nádasdy u. - Tóth Kálmán u. sarok	7	2
39.	092040	Tóth Kálmán u. - Mester u. sarok	7	2

40.	092041	Vágóhíd u. - Mester u. sarok (az úttest mellé a gyalogátkelő után)	4	2
41.	092045	Haller utca 56. (Haller u. - Balázs Béla u. sarok)	4	2
42.	092046	Haller u. 27. (FMK előtt)	7	2
43.	092047	Haller u. - Tüzoltó u. sarok járdaszíget (BUBI közelében)	7	2
44.	092048	Nagyvárad tér metrókijárat (Kórház előtt)	13	4
45.	092049	Vágóhíd u. - Albert Flórián út sarok (BUBI mellett)	10	4
46.	092050	Mester u. 85. (Mester u. - Máriássy u. sarok)	5	2
47.	092058	Nagyvárad tér aluljáró kijárata mellett	6	4
48.	092061	Lechner Ö. Fásor 2. (Ipar köz sarok)	3	3
49.	092062	MŰPA mögött BUBI mellett (Soroksári út - Komor Marcell utcai csomópont)	4	2
Összesen:				83

3. zóna

Tétel	mMP száma	mMP címe	Kérelmező maximálisan elhelyezhető eszközök száma (db)	által kivánt eszközök száma (db)
51.	093001	Ecséri út metrófelszín (Dési Hüber utcai útpálya mellett)	12	0
52.	093002	Ifjúmunkás u. 8. Gyógyszertár előtt (Dési Huber u - Ifjúmunkás u. sarok)	7	0
53.	093003	Napfény u. 1. (Napfény u. - Valéria tér sarok)	7	0
54.	093004	Napfény utcai Lidl előtt (Napfény u. - Lobogó u. sarok)	9	0
55.	093005	Toronyház u. - Csengettyű u. sarok	7	0
56.	093006	Toronyház u. 3.	7	0
57.	093007	Pöttyös utca metrófelszín	10	0

58.	093008	Csárdás köz 1. (Csárdás köz - Üllői út sarok)	7	0
59.	093009	Távíró u. 17. szemben, Kiserdő (Távíró út - Távíró köz sarok)	7	0
Összesen:			0	0

Figyelem!

Amennyiben a Kérelmező valamelyik zónában szolgáltatást kíván nyújtani, az adott zóna valamennyi mikromobilitási pontja vonatkozásában köteles legalább 1 (egy) eszköz elhelyezéséhez szükséges közterületet igényelni.

A „Kérelmező által maximálisan elhelyezhető eszközök száma (db)” elnevezésű oszlopban található érték tájékoztató adat. Az Önkormányzat nem tudja garantálni, hogy ebben az oszlopban található érték igénylése esetén a Kérelmező által elhelyezni kívánt valamennyi eszköz elhelyezésére közterület-használati engedélyt ad.

Másfelől viszont, ha valamely mikromobilitási pont vonatkozásában valamely szolgáltató a maximálisan elhelyezhetőnél kevesebb eszközre igényel közterület-használatot, az Önkormányzat a fennmaradó helyeket a többi szolgáltató részére felajánlja.


Budapest, 2023. év április hó 17. napján.

Vilii Fly Magyarország Kft.

6722 Szeged, Béke u.2. C. ép

Cg.: 06-09-027114

Adószám: 26751689-2-06


.....
Kérelmező vagy meghatalmazott aláírása

Nyilatkozat átláthatóságrólⁱ

Alulírott Gittinger Dániel mint a Vili Fly Magyarország Kft. cégjegyzésre jogosult képviselője nyilatkozom, hogy az általam képviselt szervezet a nemzeti vagyonról szóló 2011. évi CXCVI. törvény 3. § (1) bekezdés 1. pontja szerint átláthatónak minősülő szervezet, tekintettel arra, hogy

I. tulajdonosi szerkezete, a pénzmosás és a terrorizmus finanszírozása megelőzéséről és megakadályozásáról szóló törvény szerint meghatározott tényleges tulajdonosa megismerhető,

II. nem minősül a társasági adóról és az osztalékadóról szóló törvény szerint meghatározott ellenőrzött külföldi társaságnak,

III.ⁱⁱ

1./ a gazdálkodó szervezetben nincs közvetlenül vagy közvetetten több mint 25%-os tulajdonnal, befolyással vagy szavazati joggal bíró jogi személy, jogi személyiséggel nem rendelkező gazdálkodó szervezet

vagy

2./ a gazdálkodó szervezetben közvetlenül vagy közvetetten több mint 25%-os tulajdonnal, befolyással vagy szavazati joggal bíró jogi személy, jogi személyiséggel nem rendelkező gazdálkodó szervezet tekintetében az 1. és a 2. pont szerinti feltételek fennállnak, illetve az az Európai Unió tagállamában, az Európai Gazdasági Térségről szóló megállapodásban részes államban, a Gazdasági Együttműködési és Fejlesztési Szervezet tagállamában vagy olyan államban rendelkezik adóilletőséggel, amellyel Magyarországnak a kettős adóztatás elkerüléséről szóló egyezménye van.

Budapest, 2023. április 17.

.....
aláírás + pecsét

ⁱ belföldi vagy külföldi jogi személy vagy jogi személyiséggel nem rendelkező gazdálkodó szervezet által töltendő ki

ⁱⁱ a két lehetőség közül a nyilatkozat csak az egyik részt szabad hogy tartalmazza, a szervezet tulajdonosi viszonyai szerint **(azaz a megfelelő aláhúzendó és a száma bekarikázandó)**

KÉRELEM A Budapest Főváros IX. kerület Ferencváros Önkormányzatának tulajdonában lévő közterületek közterület-használatához	Iktató bélyegző helye:
Kérelmező neve: Whoosh Mobility HU Kft.	
Aláíráásra jogosult neve: Iváncsó László	Telefonszám: +36703737656
Meghatalmazott neve:	Telefonszám:
Kérelmező születési helye: ideje: év, hó, nap	Anyja neve:
Székhelye: 1133 Budapest, Váci út 76.	FAX:
Cégjegyzék/bírósági bejegyzés száma: 01-09-396406	e-mail cím: Livancso@whoosh.bike
Adószám: 27750296-2-41	
Vállalkozói nyilvántartási száma:	
Östermelői ig. száma:	
Bankszámla száma: 1091 8001 000 00119 8082 0003	
Pénzintézet neve: UniCredit Bank Hungary Zrt.	
Közterület-használat ideje: 2023. év május hó 1. naptól – 2023. év december hó 31. napig	
Közterület helye: Budapest IX., Az Önkormányzat által kijelölt mikromobilitási pontokon a mellékelt lista alapján.	
<u>gyalogjárda / útpálya / parkoló / egyéb:</u> <u>díszburkolat/ nem díszburkolat</u>	
Közterület nagysága: - m²	konténer esetén: - db
Közterület-használat célja:	
Közösségi használatú elektromos eszköz kölcsönzési és tárolási célú elhelyezése a mikromobilitási pontokon	
A kérelmező közterületet érintő tevékenységében részt vevő személyek neve és lakcíme:	
.....	
Megjegyzés:	
.....	



A kérelemhez kötelezően csatolandó mellékletek

<p>1. A közterületen folytatni kívánt tevékenység gyakorlására feljogosító, valamint a képviselőt igazoló okirat másolata:</p> <ul style="list-style-type: none"> - egyéni vállalkozás esetén: vállalkozói igazolvány, aláírási címpéldány másolata - gazdasági társaság, társadalmi és egyéb szervezetek esetén: aláírási címpéldány másolata - östermelők esetén: östermelői igazolvány másolata 	<p>2. A közterület-használat elbírálásához szükséges vélemények, engedélyk:</p> <ul style="list-style-type: none"> - forgalomtechnikai szempontból az illetékes szerv írásbeli, dátummal és pecséttel ellátott véleménye, - forgalmi rend változtatásával járó rendezvények esetén közlekedésbiztonsági szempontból a rendőrhatalóság véleménye, - pavilonra és teraszra vonatkozó kérelmek esetén a FKF Zrt. kötött települési szilárd hulladékkal kapcsolatos szerződés, - építési engedélyhez kötött építmény esetében, vagy építési munkálatokkal összefüggő közterület-használat esetében az építőtől kapott meghatalmazás, és a jogszabályban előírt esetekben a jogerős építésügyi hatósági engedély, - településképpel kapcsolatosan a kerületi főépítész véleménye - a vendéglátó üzletek esetén a kereskedelmi hatóság 15 napnál nem régebbi igazolása a bejelentett és nyilvántartásba vett nyitvatartási időről - a kereskedelmi hatóság által kiállított igazolás és értesítés a kereskedelmi tevékenység nyilvántartásba vételéről
<p>3. az igényelt területre vonatkozó - helyszínt ábrázoló vázlatát, amelyen szerepelnie kell</p> <ul style="list-style-type: none"> - az utcában lévő szomszédos és szemben lévő épületeknek is, - a szükséges méretekkel ellátott igényelt területnek, méretarányosan, hogy annak környezethez viszonyított nagysága, elhelyezkedése egyértelműen megállapítható legyen, - a helyszínről készült fotó - az elhelyezni kívánt építmény, létesítmény, berendezés műszaki leírása és tervei, - rendezvények esetén a résztvevők tervezett létszámát, valamint a rendezvényhez telepíteni tervezett illemhelyek – külön megjelölve az akadály mentesítettek – darabszámát. 	
<p>4. egyéb csatolandó iratok:</p> <ul style="list-style-type: none"> - amennyiben az adott tevékenységet nem a közterület-használattal érintett épület/építmény/létesítmény tulajdonosa végzi, úgy a kérelmet a tevékenységet folytató is benyújthatja, melyhez csatolnia kell az épület/építmény/létesítmény használatát igazoló okiratot, - magánszemély kérelmező esetében a Budapest Főváros IX. Kerület Ferencváros Önkormányzata tulajdonát képező közterületek használatáról és rendjéről szóló önkormányzati rendelet 3. vagy 4. számú melléklete szerinti nyilatkozat, 	
<p>Kérelmező jelen kérelem aláírásával nyilatkozik, hogy</p> <ul style="list-style-type: none"> - a kérelem benyújtásának időpontjáig a Budapest Főváros IX. kerület Ferencváros Önkormányzattal szemben (adó, lakbér, helyiségbérleti díj stb.) lejárt tartozása illetve teljesítetlen településképi kötelezése nem áll fenn. 	<p>Kérelmező jelen kérelem aláírásával tudomásul veszi, hogy</p> <ul style="list-style-type: none"> - a közterületen csak a jogszabályokban meghatározott termékek árusíthatók, - a megállapított közterület-használati díjat a jogosult a közterület tényleges használatra, illetve a közterületen elhelyezett létesítmény tényleges üzemeltetésére tekintet nélkül köteles megfizetni.

Kérelmező tudomásul veszi, hogy a közterület használatot kizárólag a közterület-használati megállapodás aláírását követően, annak birtokában kezdheti meg. Kérelmező tudomásul veszi, hogy amennyiben a közterületet a közterület-használati megállapodás megkötése előtt használja a közösségi együttélés alapvető szabályairól és ezek elmulasztásának jogkövetkezményeiről szóló 11/2015. (IV.24.) számú rendelet alapján természetes személy esetén 200.000 Ft-ig, jogi személy és jogi személyiséggel nem rendelkező szervezet esetén 2.000.000 Ft-ig terjedő közigazgatási bírsággal sújtható.

Budapest, 2023. év április hó 14. napján.

WHOOSH MOBILITY HU KFT.
 1133 Budapest, Váci út 76.
 Adószám: 27750296-2-41
 Cégjegyz.sz.: 01-09-396406

.....
 Kérelmező (cégszerű), vagy meghatalmazott aláírása

A pirossal jelzett + számokkal növelhető az egyes pontokra kért kapacitás!

MÓDOSÍTOTT MELLÉKLET
a Budapest Főváros IX. kerület Ferencváros Önkormányzatának
tulajdonában lévő közterületek közterület-használatára irányuló kérelemhez
2023. május 1 – 2023. december 31.

1. zóna

Tétel	mMP száma	mMP címe	GPS koordináták	Kérelemző maximálisan elhelyezhető eszközök száma (db)	által kívánt eszközök száma (db)
1.	091003	Lónyay u. 1.	47.488404, 19.060473	4 +1	5
2.	091006	Csarnok tér	47.486504, 19.060072	7	7
3.	091007	Lónyay u. 2.	47.487915, 19.061048	6 +1	7
4.	091008	Ráday u. 12.	47.488058, 19.062724	5	5
5.	091009	Ráday u. 24/A	47.486500, 19.063851	5	5
6.	091010	Markusovszky tér	47.487010, 19.066442	10 +2	12
7.	091011	Ráday u. 34-36.	47.484662, 19.065140	6 +1	7
8.	090012	Lónyay - Kimizsi sarok (Lónyay u. 32.)	47.484313, 19.063102	5 +1	6
9.	091013	Közraktár u. 8.	47.484629, 19.060536	8 +1	9
10.	091016	Közraktár u. 34.	47.480778, 19.066073	6 +1	7
11.	091017	Ráday u. 60.	47.481675, 19.067148	6 +1	7
12.	091018	Bakáts u. 4.	47.482765, 19.065270	10 +3	13
13.	091019	Bakáts u. 8.	47.483047, 19.066081	5	5
14.	091020	Bakáts tér (BUBI mellett)	47.483362, 19.067804	6 +1	7
15.	091021	Lónyay u. 19.	47.485693, 19.061958	5 +1	6
16.	091022	Üllői út 39. (Angyal István park, BUBI mellett)	47.485955, 19.069267	6 +1	7
Összesen:					115

2. zóna

Tétel	mMP száma	mMP címe	GPS koordináták	Kérelmező maximálisan elhelyezhető eszközök (db)	által kívánt eszközök száma	Kérelmező elhelyezni eszközök száma (db)
17.	092002	Tompa u. 16.	47.482507, 19.070759	5+1		6
18.	092003	Tompa u. 24.	47.482159, 19.071612	3		3
19.	092004	Ferenc tér 12. (BUBI mellett)	47.481591, 19.074180	5+1		6
20.	092007	Balázs B. u. 30. (Balázs B. u. - Márton u. sarok)	47.478469, 19.079959	5+1		6
21.	092008	Vendel u. 13. (BUBI mellett)	47.479201, 19.080257	5+1		6
22.	092009	Kerekerdő park (Tüzoltó u. - Lenhossék u. sarok)	47.480298, 19.080014	3		3
23.	092010	Tüzoltó u. 50-56.	47.481427, 19.078168	4		4
24.	092011	Semmelweis Egyetem EOK főbejárat előtt (Vendel u. Thaly K. u. sarok)	47.480886, 19.077176; 47.480930, 19.077219; 47.480996, 19.077262	16+4		20
25.	092012	Tűzliliom park (Liliom u. 43-45. szemben)	47.484130, 19.072235	7+1		8
26.	092019	Haller u. - Vaskapu u. sarok	47.475784, 19.073121	5+1		6
27.	092020	Zwack Péter tér (Dandár u. - Vaskapu u. sarok)	47.476922, 19.072107	4		4
28.	092021	Tinódi park játszótér (Tinódi u. Vaskapu u. sarok)	47.479404, 19.070320	5+1		6
29.	092025	Haller delta járdasziget	47.475140, 19.070398	10+3		13
30.	092026	Lechner Ö. fasor (Haller János kapu - Jungfer Gy. u. között)	47.473766, 19.070660	2		2
31.	092028	Róth Miksa u. - Lechner Ö. fasor sarok	47.472616, 19.071408	5+1		6
32.	092029	Tóth Kálmán u. 2. (Soroksári út -	47.472930, 19.072274	5+1		6

		Tóth Kálmán u. sarok)				
33.	092031	Komor M. u. (MÜPA és Nemzeti Színház között)	47.470106, 19.071332	16 +4		20
34.	092032	Soroksári út - Vágóhíd u. sarok	47.471102, 19.073989	5 +1		6
35.	092035	Máriássy u. 6/A.	47.469959, 19.079557	5 +1		6
36.	092037	Vágóhíd u. - Nádasdy u. sarok	47.472391, 19.078148	4		4
37.	092038	Vágóhíd u. - Vaskapu u. sarok	47.471755, 19.076354	5		5
38.	092039	Nádasdy u. - Tóth Kálmán u. sarok	47.474079, 19.076802	5 +1		6
39.	092040	Tóth Kálmán u. - Mester u. sarok	47.474558, 19.078637	5		5
40.	092041	Vágóhíd u. - Mester u. sarok (az úttest mellé a gyalogátkelő után)	47.473212, 19.080380	3		3
41.	092045	Haller utca 56. (Haller u. - Balázs Béla u. sarok)	47.476744, 19.080656	4		4
42.	092046	Haller u. 27. (FMK előtt)	47.476999, 19.083651	5 +1		6
43.	092047	Haller u. - Tüzoltó u. sarok járdasziget (BUBI közelében)	47.477372, 19.084455	5 +1		6
44.	092048	Nagyvárad tér metrókijárat (Kórház előtt)	47.478643, 19.089835	építkezés miatt lezárva		-
45.	092049	Vágóhíd u. - Albert Flórián út sarok (BUBI mellett)	47.477100, 19.090636	8 +1		9
46.	092050	Mester u. 85. (Mester u. - Máriássy u. sarok)	47.470893, 19.081980	10 +2		12
47.	092058	Nagyvárad tér aluljáró kijárata mellett	47.478729, 19.088208	5		5
48.	092061	Lechner Ö. Fasor 2. (Inpar köz sarok)	47.476996, 19.068616	5		5
49.	092062	MÜPA mögött BUBI mellett (Soroksári út - Komor Marcell utcai csomópont)	47.469101, 19.070384	6 +1		7
50.	92067	Remete park	47.479001, 19.082163	4		4
51.	92068	Balázs Béla 43	47.477460, 19.081540	4		4
52.	92069	Lenhossék-Gát	47.478009, 19.077181	5 +1		6
Összesen:						228

3. zóna

Tétel	mMP száma	mMP címe	GPS koordináták	Kérelmező által maximálisan elhelyezhető eszközök száma (db)	Kérelmező által elhelyezni kívánt eszközök száma (db)
51.	093001	Ecséri út metrófelszín (Dési Húber utcai útpálya mellett)	47.470518, 19.111367	12	12
52.	093002	Ifjúnok u. 8. Gyógyszertár előtt (Dési Huber u - Ifjúnok u. sarok)	47.467942, 19.110661	7	7
53.	093003	Napfény u. 1. (Napfény u. - Valéria tér sarok)	47.464829, 19.114991	7	7
54.	093004	Napfény utcai Lidl előtt (Napfény u. - Lobogó u. sarok)	47.461992, 19.114913	9	9
55.	093005	Toronyház u. - Csengegyű u. sarok	47.463582, 19.117967	7	7
56.	093006	Ifjúnok u. 29.	47.466709, 19.118187	7	7
57.	093007	Pötyös utca metrófelszín	47.468591, 19.116774	10	10
58.	093008	Csárdás köz 1. (Csárdás köz - Üllői út sarok)	47.467000, 19.121124	7	7
59.	093009	Távíró u. 17. szemben, Kiserdő (Távíró út - Távíró köz sarok)	47.460930, 19.118604	7	7
Összesen:					73

Budapest, 2023. év. április hó 20. napján.



WHOOSH MOBILITY HU KFT.
 1133 Budapest, Váci út 76.
 Adószám: 27750296-2-41
 Cégjegyz.sz.: 01-09-396406

.....
 Kérelmező vagy meghatalmazott aláírása



Nyilatkozat átláthatóságrólⁱ

Alulírott Iváncsó László, mint a Whoosh Mobility HU Kft. cégjegyzésre jogosult képviselője nyilatkozom, hogy az általam képviselt szervezet a nemzeti vagyomról szóló 2011. évi CXCVI. törvény 3. § (1) bekezdés 1. pontja szerint átláthatónak minősülő szervezet, tekintettel arra, hogy

I. tulajdonosi szerkezte, a pénzmosás és a terrorizmus finanszírozása megelőzéséről és megakadályozásáról szóló törvény szerint meghatározott tényleges tulajdonosa megismerhető,

II. nem minősül a társasági adóról és az osztalékadóról szóló törvény szerint meghatározott ellenőrzött külföldi társaságnak,

III.ⁱⁱ

1./ a gazdálkodó szervezetben nincs közvetlenül vagy közvetetten több mint 25%-os tulajdonnal, befolyással vagy szavazati joggal bíró jogi személy, jogi személyiséggel nem rendelkező gazdálkodó szervezet

vagy

2./ a gazdálkodó szervezetben közvetlenül vagy közvetetten több mint 25%-os tulajdonnal, befolyással vagy szavazati joggal bíró jogi személy, jogi személyiséggel nem rendelkező gazdálkodó szervezet tekintetében az 1. és a 2. pont szerinti feltételek fennállnak, illetve az az Európai Unió tagállamában, az Európai Gazdasági Térségről szóló megállapodásban részes államban, a Gazdasági Együttműködési és Fejlesztési Szervezet tagállamában vagy olyan államban rendelkezik adóilletőséggel, amellyel Magyarországnak a kettős adóztatás elkerüléséről szóló egyezménye van.

Budapest, 2023. április 14.

WHOOSH MOBILITY HU KFT.
1133 Budapest, Váci út 76.
Adószám: 27750296-2-41
Cégjegy.sz.: 01-09-396406

.....
aláírás + pecsét

ⁱ belföldi vagy külföldi jogi személy vagy jogi személyiséggel nem rendelkező gazdálkodó szervezet által töltendő ki

ⁱⁱ a két lehetőség közül a nyilatkozat csak az egyik részt szabad hogy tartalmazza, a szervezet tulajdonosi viszonyai szerint (azaz a megfelelő aláhúzendó és a száma bekarikázandó)

ALÁÍRÁS-MINTA**SPECIMEN OF SIGNATURE**

Alulírott, **Ivancsó László** (lakcíme: 1136 Budapest, Tátra utca 29/A.), mint a

I, the undersigned **László Ivancsó** (address: 1136 Budapest, Tátra utca 29/A), as managing director of

WHOOSH MOBILITY HU Kft.

ügyvezetője kijelentem, hogy a céget akként jegyzem, hogy a géppel vagy kézzel írt, előírt, előnyomott vagy nyomtatott cégnév alá, vagy fölé a nevemet **önállóan** az alábbiak szerinti írom alá:

hereby declare that I will sign my name **solely** on behalf of the company, by placing my signature under or above the pre-written, pre-printed or stamped name of the company as follows:

Kelt/ Place and date: Budapest, 2022. augusztus 23. / Budapest, 23 August 2022



Ivancsó László


Alulírott Dr. Hetényi Kinga ügyvéd az alábbi ellenjegyzéssel tanúsítom, hogy a fenti aláírás-mintát Ivancsó László (születési ideje: 1984. július 5.), aki személyazonosságát és adatait a 062159TA számú személyi igazolványával igazolta, előttem írta alá.

I, the undersigned Dr. Kinga Hetényi attorney-at-law, confirm with my below countersignature that László Ivancsó (date of birth: 5 July 1984) who identified himself by identity card no. 062159TA, has signed this signature specimen personally in my presence.

Nyilatkozom, hogy az aláírásmintát a cégbejegyzési eljárás során jegyeztem ellen, valamint, hogy az aláírás-minta a cég bejegyzési kérelem mellékletét képezi. Nyilatkozom továbbá, hogy a cég létesítő okiratát is én készítettem, jegyeztem ellen.

I declare, that the present signature-specimen was prepared by me within the framework of a court of registration proceeding and the signature specimen is an annex to the court submission. Furthermore, I declare that I have prepared and countersigned also the Deed of Foundation of the company.

Budapest, 2022. augusztus 23. / Budapest, 23 August 2022




Dr. Hetényi Kinga
ügyvéd
KASZ: 36061491
Hetényi Ügyvédi Iroda

Hetényi Ügyvédi Iroda
Dr. Hetényi Kinga
1133 Budapest, Váci út 76.
KASZ: 36061491