

KÉRELEM A Budapest Főváros IX. kerület Ferencváros Önkormányzatának tulajdonában lévő közterületek közterület-használatához		Iktató bélyegző helye:
Kérelmező neve: Time Technology Kft.		
Aláírási jogosult neve: Varga Denise	Telefonszám: 06-70/626-5217	
Meghatalmazott neve: Varga Denise	Telefonszám: 06-70/626-5217	
Kérelmező születési helye: Hódmező - ideje: 1990 év, 01 hó, 03 nap vásihely	Anyja neve: Orosz Gabriella	
Székhelye: 1055 Budapest, Bajcsy-Zsilinszky út 78.	FAX: -	
Cégjegyzék/bírósági bejegyzés száma: 01-09-332595	e-mail cím: denise.varga@ti-me	
Adószám: 26569242-2-41		
Vállalkozói nyilvántartási száma: -		
Östermelői ig. száma: -		
Bankszámla száma: 13100007 - 02512020 - 00363482		
Pénzintézet neve: BWP Panbar Magyarországi Fióktelepe		
Közterület-használat ideje: 2022. év július hó 1. naptól - 2022. év december hó 31. napjától napig		
Közterület helye: Budapest IX., Az Önkormányzat által kijelölt mikromobilitási pontokon a mellékelt lista alapján. gyalogjárda / útpálya / parkoló / egyéb: díszburkolat/ nem díszburkolat		
Közterület nagysága: - m ²		konténer esetén: - db
Közterület-használat célja: Közösségi használatú elektromos eszköz kölcsönzési és tárolási célú elhelyezése a mikromobilitási pontokon		
A kérelmező közterületet érintő tevékenységében részt vevő személyek neve és lakcíme: Imrei Kriszta, 1039 BP. Juhász Gyula utca 10. Varga Denise, 1052 BP. Vitézhos Mihály utca 9.		
Megjegyzés: A közterület helyét és nagyságát a mellékelt lista tartalmazza.		
A kérelemhez kötelezően csatolandó mellékletek		
1. A közterületen folytatni kívánt tevékenység gyakorlására feljogosító, valamint a képviselőt igazoló okirat másolata:	2. A közterület-használat elbírálásához szükséges vélemények, engedélyek:	

- egyéni vállalkozás esetén: vállalkozói igazolvány, aláírási címpéldány másolata
- gazdasági társaság, társadalmi és egyéb szervezetek esetén: aláírási címpéldány másolata
- őstermelők esetén: őstermelői igazolvány másolata

- forgalomtechnikai szempontból az illetékes szerv írásbeli, dátummal és pecséttel ellátott véleménye,
- forgalmi rend változtatásával járó rendezvények esetén közlekedésbiztonsági szempontból a rendőrhatalóság véleménye,
- pavilonra és teraszra vonatkozó kérelmek esetén a FKF Zrt. kötött települési szilárd hulladékkal kapcsolatos szerződés,
- építési engedélyhez kötött építmény esetében, vagy építési munkálatokkal összefüggő közterület-használat esetében az építetettől kapott meghatalmazás, és a jogszabályban előírt esetekben a jogerős építésügyi hatósági engedély,
- településképpel kapcsolatosan a kerületi főépítész véleménye
- a vendéglátó üzletek esetén a kereskedelmi hatóság 15 nappal nem régebbi igazolása a bejelentett és nyilvántartásba vett nyitvatartási időről
- a kereskedelmi hatóság által kiállított igazolás és értesítés a kereskedelmi tevékenység nyilvántartásba vételéről

3. az igényelt területre vonatkozó - helyszínt ábrázoló vázlatát, amelyen szerepelnie kell

- az utcában lévő szomszédos és szemben lévő épületeknek is,
- a szükséges méretekkel ellátott igényelt területnek, méretarányosan, hogy annak környezethez viszonyított nagysága, elhelyezkedése egyértelműen megállapítható legyen,
- a helyszínről készült fotó
- az elhelyezni kívánt építmény, létesítmény, berendezés műszaki leírása és tervei,
- rendezvények esetén a résztvevők tervezett létszámát, valamint a rendezvényhez telepíteni tervezett illemhelyek – külön megjelölve az akadály mentesítettek – darabszámát.

4. egyéb csatolandó iratok:

- amennyiben az adott tevékenységet nem a közterület-használattal érintett épület/építmény/létesítmény tulajdonosa végzi, úgy a kérelmet a tevékenységet folytató is benyújthatja, melyhez csatolnia kell az épület/építmény/létesítmény használatát igazoló okiratot.
- magánszemély kérelmező esetében a Budapest Főváros IX. Kerület Ferencváros Önkormányzata tulajdonát képező közterületek használatáról és rendjéről szóló önkormányzati rendelet 3. vagy 4. számú melléklete szerinti nyilatkozat.

Kérelmező jelen kérelem aláírásával nyilatkozik, hogy

- a kérelem benyújtásának időpontjáig a Budapest Főváros IX. kerület Ferencváros Önkormányzattal szemben (adó, lakbér, helyiségbérelti díj stb.) lejárt tartozása illetve teljesítetlen településképi kötelezése nem áll fenn.

Kérelmező jelen kérelem aláírásával tudomásul veszi, hogy

- a közterületen csak a jogszabályokban meghatározott termékek árusíthatók,
- a megállapított közterület-használati díjat a jogosult a közterület tényleges használatra, illetve a közterületen elhelyezett létesítmény tényleges üzemeltetésére tekintet nélkül köteles megfizetni.

Kérelmező tudomásul veszi, hogy a közterület használatot kizárólag a közterület-használati megállapodás aláírását követően, annak birtokában kezdheti meg. Kérelmező tudomásul veszi, hogy amennyiben a közterületet a közterület-használati megállapodás megkötése előtt használja a közösségi együttélés alapvető szabályairól és ezek elmulasztásának jogkövetkezményeiről szóló 11/2015. (IV.24.) számú rendelet alapján természetes személy esetén 200.000 Ft-ig, jogi személy és jogi személyiséggel nem rendelkező szervezet esetén 2.000.000 Ft-ig terjedő közigazgatási bírsággal sújtható.

Budapest, 2022. év.....07.....hó.....08.....napján.



Kérelmező (cégszerű), vagy meghatalmazott aláírása

Korrigált kérelem

1. zóna

	mMP száma	mMP címe	Kapacitás	kért	kérhető	korrigált kérelem
1.	091003	Lónyai u. 1.	12	4	5	5
2.	091006	Csarnok tér	21	7	8	8
3.	091007	Lónyai u. 2.	18	6	8	8
4.	091008	Ráday u. 12.	21	7	8	8
5.	091009	Ráday u. 24/A	21	7	8	8
6.	091010	Markusovszky tér	27	9	11	11
7.	091011	Ráday u. 34-36.	24	8	10	10
8.	090012	Lónyai - Kinizsi sarok	21	7	9	9
9.	091013	Közraktár u. 8.	13	5	5	5
10.	091016	Közraktár u. 34.	21	7	8	8
11.	091017	Ráday u. 60.	21	7	11	11
12.	091018	Bakáts u. 4.	21	7	11	11
13.	091019	Bakáts u. 8.	15	5	5	5
14.	091020	Bakáts tér (BUBI mellett)	9	3	3	3
15.	091021	Lónyai u. 19.	21	7	9	9
16.	091022	Üllői út 39. (Angyal István park)	6	13	7	7
Összesen:				109		126

2. zóna

	mMP száma	mMP címe	Kapacitás	kért	kérhető	korrigált kérelem
17.	092002	Tompa u. 16.	21	7	9	9
18.	092003	Tompa u. 24.	12	4	4	4


19.	092004	Ferenc tér 12. (BUBI mellett)	21	7	9	9
20.	092007	Balázs B. u. 30. (Balázs B. u. - Márton u. sarok)	21	7	9	3
21.	092008	Vendel u. 13. (BUBI mellett)	21	7	8	8
22.	092009	Kerekerdő park (Tüzoltó u. - Lenhossék u. sarok)	9	3	3	3
23.	092010	Tüzoltó u. 50-56.	15	5	5	5
24.	092011	Semmelweis Egyetem EOK főbejárat előtt (Vendel u. Thaly K. u. sarok)	48	16	21	24
25.	092012	Tüziliom park (Liliom u. 43-45. szemben)	21	7	9	9
26.	092019	Haller u. - Vaskapu u. sarok	21	7	8	8
27.	092020	Zwack Péter tér (Dandár u. - Vaskapu u. sarok)	15	5	6	6
28.	092021	Tinódi park játszótér (Tinódi u. Vaskapu u. sarok)	21	7	9	9
29.	092025	Haller delta járdaszívet	39	13	15	15
30.	092026	Lechner Ö. fasor (Haller János kapu - Jungfer Gy. u. között)	9	3	3	3
31.	092028	Róth Miksa u. - Lechner Ö. fasor sarok	21	7	8	8
32.	092029	Tóth Kálmán u. 2. (Soroksári út - Tóth Kálmán u. sarok)	21	7	9	9
33.	092031	Komor M. u. (MÚPA és Nemzeti Színház között)	63	21	26	26
34.	092032	Soroksári út - Vágóhid u. sarok	21	7	9	9
35.	092035	Máriássy u. 6/A.	18	6	7	7
36.	092037	Vágóhid u. - Nádasdy u. sarok	15	5	5	5
37.	092038	Vágóhid u. - Vaskapu u. sarok	21	7	8	8
38.	092039	Nádasdy u. - Tóth Kálmán u. sarok	21	7	8	8
39.	092040	Tóth Kálmán u. - Mester u. sarok	21	7	8	8
40.	092041	Vágóhid u. - Mester u. sarok (az	12	4	4	4

41.	092045	úttest mellé a gyalogátkelő után)	12	4	5	5
		Haller utca 56. (Haller u. - Balázs Béla u. sarok)				
42.	092046	Haller u. 27. (FMK előtt)	21	7	8	8
43.	092047	Haller u. - Tüzoltó u. sarok járdasziget (BUBI közelében)	21	7	9	9
44.	092048	Nagyvárad tér metrókijárat (Kórház előtt)	39	13	16	16
45.	092049	Vágóhid u. - Albert Flórián út sarok (BUBI mellett)	30	10	13	13
46.	092050	Mester u. 85. (Mester u. - Máriássy u. sarok)	15	5	5	5
47.	092058	Nagyvárad tér aluljáró kijárata mellett	18	6	7	7
48.	092061	Lechner Ö. Fasor 2. (Ipar köz sarok)	9	3	3	3
49.	092062	MÚPA mögött BUBI mellett (Soroksári út - Komor Marcell utcai csomópont)	12	4	4	4
Összesen:			235			280

3. zóna

mMP száma	mMP címe	Kapacitás	kért	kérhető	korrigált kérelem
51. 093001	Ecséri út metrófelszín (Desi Huber utcai útpálya mellett)	36	12	18	18
52. 093002	Ifjúmunkás u. 8. Gyógyszertár előtt (Desi Huber u. - Ifjúmunkás u. sarok)	21	7	10	10
53. 093003	Napfény u. 1. (Napfény u. - Valéria)	21	7	10	10

	tér sarok)					
54.	093004	Napfény utcai Lidl előtt (Napfény u. - Lobogó u. sarok)	27	9	13	13
55.	093005	Toronyház u. - Csengettyű u. sarok	21	7	10	10
56.	093006	Toronyház u. 3.	21	7	10	10
57.	093007	Pöttyös utca metrófelszín	30	10	15	15
58.	093008	Csárdás köz 1. (Csárdás köz - Üllői út sarok)	21	7	10	10
59.	093009	Távíró u. 17. szemben, Kiserdő (Távíró út - Távíró köz sarok)	21	7	10	10
Összesen:				73		106



KÉRELEM A Budapest Főváros IX. kerület Ferencváros Önkormányzatának tulajdonában lévő közterületek közterület-használatához		Iktató bélyegző helye:	
Kérelmező neve: TIER Operations Hungary Kft.			
Aláírási jogosult neve: Lendvai Tímea		Telefonszám: 06 30 686 2104	
Meghatalmazott neve:		Telefonszám:	
Kérelmező születési helye:		Anyja neve:	
ideje: év, hó, nap			
Székhelye: 1052 Budapest Károly crt. 06.		FAX:	
Cégjegyzék/bírósági bejegyzés száma: 01-09-385423		e-mail cím: timea.lendvai@tier.app	
Adószám: 29271313-2-41			
Vállalkozói nyilvántartási száma:			
Östermelői ig. száma:			
Bankszámla száma:			
Pénzüntézet neve:			
Közterület-használat ideje: 2022. év július hó 1. naptól – 2022. év december hó 31. napjától napig			
Közterület helye: Budapest IX., Az Önkormányzat által kijelölt mikromobilitási pontokon a mellékelt lista alapján.			
<p style="text-align: center;"><u>gyalogjárda / útpálya / parkoló / egyéb:</u> díszburkolat/ nem díszburkolat</p>			
Közterület nagysága: - m ²		konténer esetén: - db	
Közterület-használat célja:			
Közösségi használatú elektromos eszköz kölcsönzési és tárolási célú elhelyezése a mikromobilitási pontokon			
A kérelmező közterületet érintő tevékenységében részt vevő személyek neve és lakcíme:			
.....			
Megjegyzés:			

A kérelemhez kötelezően csatolandó mellékletek

1. A közterületen folytatni kívánt tevékenység gyakorlására feljogosító, valamint a képviselőlet igazoló okirat másolata:

- egyéni vállalkozás esetén: vállalkozói igazolvány, aláírási címpéldány másolata
- gazdasági társaság, társadalmi és egyéb szervezetek esetén: aláírási címpéldány másolata
- östermelők esetén: östermelői igazolvány másolata

2. A közterület-használat elbírálásához szükséges vélemények, engedélyek:

- forgalomtechnikai szempontból az illetékes szerv írásbeli, dátummal és pecséttel ellátott véleménye,
- forgalmi rend változtatásával járó rendezvények esetén közlekedésbiztonsági szempontból a rendőrség véleménye,
- pavilonra és teraszra vonatkozó kérelmek esetén a FKF Zrt. kötött települési szilárd hulladékkal kapcsolatos szerződés,
- építési engedélyhez kötött építmény esetében, vagy építési munkálatokkal összefüggő közterület-használat esetében az építetől kapott meghatalmazás, és a jogszabályban előírt esetekben a jogerős építésügyi hatósági engedély,
- településképpel kapcsolatosan a kerületi főépítész véleménye
- a vendéglátó üzletek esetén a kereskedelmi hatóság 15 napnál nem régebbi igazolása a bejelentett és nyilvántartásba vett nyitvatartási időről
- a kereskedelmi hatóság által kiállított igazolás és értesítés a kereskedelmi tevékenység nyilvántartásba vételéről

3. az igényelt területre vonatkozó - helyszínt ábrázoló vázlatát, amelyen szerepelnie kell

- az utcában lévő szomszédos és szemben lévő épületeknek is,
- a szükséges méretekkel ellátott igényelt területek, méretarányosan, hogy annak környezethez viszonyított nagysága, elhelyezkedése egyértelműen megállapítható legyen,
- a helyszínről készült fotó
- az elhelyezni kívánt építmény, létesítmény, berendezés műszaki leírása és tervei,
- rendezvények esetén a résztvevők tervezett létszámát, valamint a rendezvényhez telepíteni tervezett illemhelyek – külön megjelölve az akadály mentesítettek – darabszámát.

4. egyéb csatolandó iratok:

- amennyiben az adott tevékenységet nem a közterület-használattal érintett épület/építmény/létesítmény tulajdonosa végzi, úgy a kérelmet a tevékenységet folytató is benyújthatja, melyhez csatolnia kell az épület/építmény/létesítmény használatát igazoló okiratot,
- magánszemély kérelmező esetében a Budapest Főváros IX. Kerület Ferencváros Önkormányzata tulajdonát képező közterületek használatáról és rendjéről szóló önkormányzati rendelet 3. vagy 4. számú melléklete szerinti nyilatkozat,

Kérelmező jelen kérelem aláírásával nyilatkozik, hogy


- a kérelem benyújtásának időpontjáig a Budapest Főváros IX. kerület Ferencváros Önkormányzattal szemben (adó, lakbér, helyiségbérelti díj stb.) lejárt tartozása illetve teljesítetlen településképi kötelezése nem áll fenn.

Kérelmező jelen kérelem aláírásával tudomásul veszi, hogy

- a közterületen csak a jogszabályokban meghatározott termékek árusíthatók,
- a megállapított közterület-használati díjat a jogosult a közterület tényleges használatra, illetve a közterületen elhelyezett létesítmény tényleges üzemeltetésére tekintet nélkül köteles megfizetni.

Kérelmező tudomásul veszi, hogy a közterület használatot kizárólag a közterület-használati megállapodás aláírását követően, annak birtokában kezdheti meg. Kérelmező tudomásul veszi, hogy amennyiben a közterületet a közterület-használati megállapodás megkötése előtt használja a közösségi együttélés alapvető szabályairól és ezek elmulasztásának jogkövetkezményeiről szóló 1611/2015. (IV.24.) számú rendelet alapján természetes személy esetén 200.000 Ft-ig, jogi személy és jogi személyiséggel nem rendelkező szervezet esetén 2.000.000 Ft-ig terjedő közigazgatási bírsággal sújtható.

Budapest, 2022. év hó napján.


 Cégjegyzékszám: 01-09-385423
 Adószám: 292/1313-2-41
 Székhely: 1052 Budapest, Károlyi krt. 6
Kérelmező (cégszerű), vagy megjelölt képviselő

MELLÉKLET
a Budapest Főváros IX. kerület Ferencváros Önkormányzatának
tulajdonában lévő közterületek közterület-használatára irányuló kérelemhez

A kérelmező az Önkormányzat által kijelölt alábbi mikromobilitási pontokon (továbbiakban: mMP) az alábbi táblázatban megjelölt számú közösségi használatú elektromos eszköz (továbbiakban: eszköz) kölcsönzési és tárolási célú elhelyezése céljára kéri a közterület-használat engedélyezését:

1. zóna

Tétel	mMP száma	mMP címe	Kérelmező maximálisan elhelyezhető eszközök száma (db)	által által kivánt szám
1.	091003	Lónyai u. 1.	4	4
2.	091006	Csarnok tér	7	7
3.	091007	Lónyai u. 2.	6	6
4.	091008	Ráday u. 12.	7	7
5.	091009	Ráday u. 24/A	7	7
6.	091010	Markusovszky tér	9	9
7.	091011	Ráday u. 34-36.	8	8
8.	090012	Lónyai - Kinizsi sarok (Lónyai u. 32.)	7	7
9.	091013	Közraktár u. 8. (útpálya mellett)	5	5
10.	091016	Közraktár u. 34.	7	7
11.	091017	Ráday u. 60.	7	7
12.	091018	Bakáts u. 4.	7	7
13.	091019	Bakáts u. 8.	5	5
14.	091020	Bakáts tér (BUBI mellett)	3	3
15.	091021	Lónyai u. 19.	7	7
16.	091022	Úllői út 39. (Angyal István park, BUBI mellett)	13	13
Összesen:			102	102

2. zóna

Tétel	mMP száma	mMP címe	Kérelmező maximálisan elhelyezhető eszközök száma (db)	által által	Kérelmező elhelyezni eszközök száma (db)	által kivánt
17.	092002	Tompa u. 16.	7		7	
18.	092003	Tompa u. 24.	4		4	
19.	092004	Ferenc tér 12. (BUBI mellett)	7		7	
20.	092007	Balázs B. u. 30. (Balázs B. u. - Márton u. sarok)	7		7	
21.	092008	Vendel u. 13. (BUBI mellett)	7		7	
22.	092009	Kerekerdő park (Túzóltó u. - Lenhossék u. sarok)	3		3	
23.	092010	Túzóltó u. 50-56.	5		5	
24.	092011	Semmelweis Egyetem EOK főbejárat előtt (Vendel u. Thaly K. u. sarok)	16		16	
25.	092012	Tűzliliom park (Liliom u. 43-45. szemben)	7		7	
26.	092019	Haller u. - Vaskapu u. sarok	7		7	
27.	092020	Zwack Péter tér (Dandár u. - Vaskapu u. sarok)	5		5	
28.	092021	Tinódi park játszótér (Tinódi u. Vaskapu u. sarok)	7		7	
29.	092025	Haller delta járdasziget	13		13	
30.	092026	Lechner Ö. fasor (Haller János kapu - Jungfer Gy. u. között)	3		3	
31.	092028	Róth Miksa u. - Lechner Ö. fasor sarok	7		7	
32.	092029	Tóth Kálmán u. 2. (Soroksári út - Tóth Kálmán u. sarok)	7		7	
33.	092031	Komor M. u. (MÚPA és Nemzeti Színház között)	21		21	
34.	092032	Soroksári út - Vágóhid u. sarok	7		7	
35.	092035	Máriássy u. 6/A.	6		6	
36.	092037	Vágóhid u. - Nádasdy u. sarok	5		5	
37.	092038	Vágóhid u. - Vaskapu u. sarok	7		7	
38.	092039	Nádasdy u. - Tóth Kálmán u. sarok	7		7	
39.	092040	Tóth Kálmán u. - Mester u. sarok	7		7	

40.	092041	Vágóhíd u. - Mester u. sarok (az úttest mellé a gyalogátkelő után)	4	4
41.	092045	Haller utca 56. (Haller u. - Balázs Béla u. sarok)	4	4
42.	092046	Haller u. 27. (FMK előtt)	7	7
43.	092047	Haller u. - Tüzoltó u. sarok járdasziget (BUBI közelében)	7	7
44.	092048	Nagyvárad tér metrókijárat (Kórház előtt)	13	13
45.	092049	Vágóhíd u. - Albert Flórián út sarok (BUBI mellett)	10	10
46.	092050	Mester u. 85. (Mester u. - Máriássy u. sarok)	5	5
47.	092058	Nagyvárad tér aluljáró kijárata mellett	6	6
48.	092061	Lechner Ö. Fásor 2. (Ipar köz. sarok)	3	3
49.	092062	MÚPA mögött BUBI mellett (Soroksári út - Komor Marcell utcai csomópont)	4	4
Összesen:				235

3. zóna

Tétel	mMP száma	mMP címe	Kérelmező maximálisan elhelyezhető eszközök száma (db)	által kivánt eszközök száma (db)
51.	093001	Ecséri út metrófelszín (Dési Húber utcai útpálya mellett)	12	12
52.	098002	Ifjúmunkás u. 8. Gyógyszertár előtt (Dési Huber u - Ifjúmunkás u. sarok)	7	7
53.	093003	Napfény u. 1. (Napfény u. - Valéria tér sarok)	7	7
54.	095004	Napfény utcai Lidl előtt (Napfény u. - Lobogó u. sarok)	9	9
55.	093005	Toronyház u. - Csengettyű u. sarok	7	7
56.	093006	Toronyház u. 3.	7	7
57.	093007	Pötytyős utca metrófelszín	10	10

58.	093008	Csárdás köz I. (Csárdás köz - Üllői út sarok)	7	7
59.	093009	Táviró u. 17. szemben, Kiserdő (Táviró út - Táviró köz sarok)	7	7
Összesen:				73

Figyelem!

Amennyiben a Kérelmező valamelyik zónában szolgáltatást kíván nyújtani, az adott zóna valamennyi mikromobilitási pontja vonatkozásában köteles legalább 1 (egy) eszköz elhelyezéséhez szükséges közterületet igényelni.

A „Kérelmező által maximálisan elhelyezhető eszközök száma (db)” elnevezésű oszlopban található érték tájékoztató adat. Az Önkormányzat nem tudja garantálni, hogy ebben az oszlopban található érték igénylése esetén a Kérelmező által elhelyezni kívánt valamennyi eszköz elhelyezésére közterület-használati engedélyt ad.

Másfelől viszont, ha valamely mikromobilitási pont vonatkozásában valamely szolgáltató a maximálisan elhelyezhetőnél kevesebb eszközzel igényel közterület-használatot, az Önkormányzat a fennmaradó helyeket a többi szolgáltató részére felajánlja.

Budapest, 2022. év.....hó.....napján.

TIER Operations Hungary Kft.
 Székhely: 1052 Budapest, Károly Árt. u.
 Adószám: 29271313-2-11
 Cégjegyzékszám: U1-09-38542?



 Kérelmező vagy meghatalmazott aláírása

<p align="center">KÉRELEM</p> <p align="center">A Budapest Főváros IX. kerület Ferencváros Önkormányzatának tulajdonában lévő közterületek közterület-használatához</p>	<p align="center">Iktató bélyegző helye:</p>
<p>Kérelmező neve: Vili Fly Magyarország Kft.</p>	
<p>Aláírásra jogosult neve: Gittinger Dániel</p>	<p>Telefonszám: +36 30 916 0691</p>
<p>Meghatalmazott neve:</p>	<p>Telefonszám:</p>
<p>Kérelmező születési helye: Jászberény ideje: 1979 év, augusztus hó, 19. nap</p>	<p>Anyja neve: Babucs Éva</p>
<p>Székhelye: 6722 Szeged Béke u.2 .C. ép</p>	<p>FAX:</p>
<p>Cégjegyzék/bírósági bejegyzés száma: 06-09-027114</p>	<p>e-mail cím: gittinger.daniel@birdfly.hu</p>
<p>Adószám: 26751689-2-06</p>	
<p>Vállalkozói nyilvántartási száma:</p>	
<p>Östermelői ig. száma:</p>	
<p>Bankszámla száma: 13597539-12302010-00071812</p>	
<p>Pénzintézet neve: KDB Bank Európa Zrt.</p>	
<p>Közterület-használat ideje: 2022. év július hó 1. naptól – 2022. év december hó 31. napjától napig</p>	
<p>Közterület helye: Budapest IX., Az Önkormányzat által kijelölt mikromobilitási pontokon a mellékelt lista alapján.</p> <p align="center"><u>gyalogjárda</u> / útpálya / <u>parkoló</u> / egyéb: díszburkolat/ nem díszburkolat</p>	
<p>Közterület nagysága: - m²</p>	<p>konténer esetén: - db</p>
<p>Közterület-használat célja:</p> <p>Közösségi használatú elektromos eszköz kölcsönzési és tárolási célú elhelyezése a mikromobilitási pontokon</p>	
<p>A kérelmező közterületet érintő tevékenységében részt vevő személyek neve és lakcíme:</p> <p>.....</p>	
<p>Megjegyzés:</p> <p>.....</p>	
<p align="center">A kérelemhez kötelezően csatolandó mellékletek</p>	
<p>1. A közterületen folytatni kívánt tevékenység gyakorlására</p>	<p>2. A közterület-használat elbírálásához szükséges vélemények,</p>

<p>feljogosító, valamint a képviseletet igazoló okirat másolata:</p> <ul style="list-style-type: none"> - egyéni vállalkozás esetén: vállalkozói igazolvány, aláírási címpéldány másolata - gazdasági társaság, társadalmi és egyéb szervezetek esetén: aláírási címpéldány másolata - őstermelők esetén: őstermelői igazolvány másolata 	<p>engedélyek:</p> <ul style="list-style-type: none"> - forgalomtechnikai szempontból az illetékes szerv frásbeli, dátummal és pecséttel ellátott véleménye, - forgalmi rend változtatásával járó rendezvények esetén közlekedésbiztonsági szempontból a rendőrhatalóság véleménye, - pavilonra és teraszra vonatkozó kérelmek esetén a FKF Zrt. kötött települési szilárd hulladékkal kapcsolatos szerződés, - építési engedélyhez kötött építmény esetében, vagy építési munkálatokkal összefüggő közterület-használat esetében az építtetőtől kapott meghatalmazás, és a jogszabályban előírt esetekben a jogerős építésügyi hatósági engedély, - településképpel kapcsolatosan a kerületi főépítész véleménye - a vendéglátó üzletek esetén a kereskedelmi hatóság 15 napnál nem régebbi igazolása a bejelentett és nyilvántartásba vett nyitvatartási időről - a kereskedelmi hatóság által kiállított igazolás és értesítés a kereskedelmi tevékenység nyilvántartásba vételéről
<p>3. az igényelt területre vonatkozó - helyszínt ábrázoló vázlatát, amelyen szerepelnie kell</p> <ul style="list-style-type: none"> - az utcában lévő szomszédos és szemben lévő épületeknek is, - a szükséges méretekkel ellátott igényelt területnek, méretarányosan, hogy annak környezethez viszonyított nagysága, elhelyezkedése egyértelműen megállapítható legyen, - a helyszínről készült fotó - az elhelyezni kívánt építmény, létesítmény, berendezés műszaki leírása és tervei, - rendezvények esetén a résztvevők tervezett létszámát, valamint a rendezvényhez telepíteni tervezett illemhelyek – külön megjelölve az akadály mentesítettet – darabszámát. 	
<p>4. egyéb csatolandó iratok:</p> <ul style="list-style-type: none"> - amennyiben az adott tevékenységet nem a közterület-használattal érintett épület/építmény/létesítmény tulajdonosa végzi, úgy a kérelmet a tevékenységet folytató is benyújthatja, melyhez csatolnia kell az épület/építmény/létesítmény használatát igazoló okiratot, - magánszemély kérelmező esetében a Budapest Főváros IX. Kerület Ferencváros Önkormányzata tulajdonát képező közterületek használatáról és rendjéről szóló önkormányzati rendelet 3. vagy 4. számú melléklete szerinti nyilatkozat. 	
<p>Kérelmező jelen kérelem aláírásával nyilatkozik, hogy</p> <ul style="list-style-type: none"> - a kérelem benyújtásának időpontjáig a Budapest Főváros IX. kerület Ferencváros Önkormányzattal szemben (adó, lakbér, helyiségbérleti díj stb.) lejárt tartozása illetve teljesítetlen településképi kötelezése nem áll fenn. 	<p>Kérelmező jelen kérelem aláírásával tudomásul veszi, hogy</p> <ul style="list-style-type: none"> - a közterületen csak a jogszabályokban meghatározott termékek árusíthatók, - a megállapított közterület-használati díjat a jogosult a közterület tényleges használatra, illetve a közterületen elhelyezett létesítmény tényleges üzemeltetésére tekintet nélkül köteles megfizetni.

Kérelmező tudomásul veszi, hogy a közterület használatot kizárólag a közterület-használati megállapodás aláírását követően, annak birtokában kezdheti meg. Kérelmező tudomásul veszi, hogy amennyiben a közterületet a közterület-használati megállapodás megkötése előtt használja a közösségi együttélés alapvető szabályairól és ezek elmulasztásának jogkövetkezményeiről szóló 11/2015. (IV.24.) számú rendelet alapján természetes személy esetén 200.000 Ft-ig, jogi személy és jogi személyiséggel nem rendelkező szervezet esetén 2.000.000 Ft-ig terjedő közigazgatási bírsággal sújtható.


Budapest, 2022. év július hó 11.napján.

Vilii Fly Magyarország Kft.

6722 Szeged, Béke u.2. C. ép

Cg.: 06-09-027114

Adószám: 26751689-2-06



Kérelmező (cégszerű), vagy meghatalmazott aláírása

MELLÉKLET
a Budapest Főváros IX. kerület Ferencváros Önkormányzatának
tulajdonában lévő közterületek közterület-használatára irányuló kérelemhez

A kérelmező az Önkormányzat által kijelölt alábbi mikromobilitási pontokon (továbbiakban: mMP) az alábbi táblázatban megjelölt számú közösségi használatú elektromos eszköz (továbbiakban: eszköz) kölcsönzési és tárolási célú elhelyezése céljára kéri a közterület-használat engedélyezését:

1. zóna

Tétel	mMP száma	mMP címe	Kérelmező által maximálisan elhelyezhető eszközök száma (db)	Kérelmező által kívánt eszközök száma (db)
1.	091003	Lónyai u. 1.	4	2
2.	091006	Csarnok tér	7	4
3.	091007	Lónyai u. 2.	6	2
4.	091008	Ráday u. 12.	7	4
5.	091009	Ráday u. 24/A	7	4
6.	091010	Markusovszky tér	9	4
7.	091011	Ráday u. 34-36.	8	4
8.	090012	Lónyai - Kinizsi sarok (Lónyai u. 32.)	7	2
9.	091013	Közpaktár u. 8. (útpálya mellett)	5	5
10.	091016	Közraktár u. 34.	7	4
11.	091017	Ráday u. 60.	7	2
12.	091018	Bakáts u. 4.	7	2
13.	091019	Bakáts u. 8.	5	4
14.	091020	Bakáts tér (BUBI mellett)	3	3
15.	091021	Lónyai u. 19.	7	3
16.	091022	Üllői út 39. (Angyal István park, BUBI mellett)	13	4
Összesen:			53	53

2. zóna

Tétel	mMP száma	mMP címe	Kérelmező által maximálisan elhelyezhető eszközök száma (db)	Kérelmező által kívánt eszközök száma (db)
17.	092002	Tompa u. 16.	7	3
18.	092003	Tompa u. 24.	4	3
19.	092004	Ferenc tér 12. (BUBI mellett)	7	3
20.	092007	Balázs B. u. 30. (Balázs B. u. - Márton u. sarok)	7	2
21.	092008	Vendel u. 13. (BUBI mellett)	7	4
22.	092009	Kerekerdő park (Tűzoltó u. - Lenhossék u. sarok)	3	3
23.	092010	Tűzoltó u. 50-56.	5	4
24.	092011	Semmelweis Egyetem EOK főbejárat előtt (Vendel u. Thaly K. u. sarok)	16	6
25.	092012	Tűzliliom park (Liliom u. 43-45. szemben)	7	3
26.	092019	Haller u. - Vaskapu u. sarok	7	4
27.	092020	Zwack Péter tér (Dandár u. - Vaskapu u. sarok)	5	2
28.	092021	Tinódi park játszótér (Tinódi u. Vaskapu u. sarok)	7	3
29.	092025	Haller delta járdaszívet	13	4
30.	092026	Lechner Ö. fasor (Haller János kapu - Jungfer Gy. u. között)	3	3
31.	092028	Róth Miksa u. - Lechner Ö. fasor sarok	7	4
32.	092029	Tóth Kálmán u. 2. (Soroksári út - Tóth Kálmán u. sarok)	7	2
33.	092031	Komor M. u. (MŰPA és Nemzeti Színház között)	21	6
34.	092032	Soroksári út - Vágóhíd u. sarok	7	2
35.	092035	Máriássy u. 6/A.	6	4
36.	092037	Vágóhíd u. - Nádasdy u. sarok	5	4
37.	092038	Vágóhíd u. - Vaskapu u. sarok	7	4
38.	092039	Nádasdy u. - Tóth Kálmán u. sarok	7	4
39.	092040	Tóth Kálmán u. - Mester u. sarok	7	4

40.	092041	Vágóhíd u. - Mester u. sarok (az úttest mellé a gyalogátkelő után)	4	3
41.	092045	Haller utca 56. (Haller u. - Balázs Béla u. sarok)	4	2
42.	092046	Haller u. 27. (FMK előtt)	7	4
43.	092047	Haller u. - Tűzoltó u. sarok járdaszíget (BUBI közelében)	7	2
44.	092048	Nagyvárad tér metrókijárat (Kórház előtt)	13	6
45.	092049	Vágóhíd u. - Albert Flórián út sarok (BUBI mellett)	10	4
46.	092050	Mester u. 85. (Mester u. - Máriássy u. sarok)	5	4
47.	092058	Nagyvárad tér aluljáró kijárat mellett	6	4
48.	092061	Lechner Ó. Fásor 2. (Ipar köz sarok)	3	3
49.	092062	MŰPA mögött BUBI mellett (Soroksári út - Komor Marcell utcai csomópont)	4	4
Összesen:				100+17

3. zóna

Tétel	mMP száma	mMP címe	Kérelmező maximálisan elhelyezhető eszközők száma (db)	által kivánt eszközők száma (db)
51.	093001	Ecséri út metrófelszín (Dési Húber utcai útpálya mellett)	12	0
52.	093002	Ifjúmunkás u. 8. Gyógyszertár előtt (Dési Huber u - Ifjúmunkás u. sarok)	7	0
53.	093003	Napfény u. 1. (Napfény u. - Valéria tér sarok)	7	0
54.	093004	Napfény utcai Lidl előtt (Napfény u. - Lobogó u. sarok)	9	0
55.	093005	Toronyház u. - Csengettyű u. sarok	7	0
56.	093006	Toronyház u. 3.	7	0
57.	093007	Pöttyös utca metrófelszín	10	0

58.	093008	Csárdás köz 1. (Csárdás köz - Üllői út sarok)	7	0
59.	093009	Távíró u. 17. szemben, Kiserdő (Távíró út - Távíró köz sarok)	7	0
Összesen:				0

Figyelem!

Amennyiben a Kérelmező valamelyik zónában szolgáltatást kíván nyújtani, az adott zóna valamennyi mikromobilitási pontja vonatkozásában köteles legalább 1 (egy) eszköz elhelyezéséhez szükséges közterületet igényelni.

A „Kérelmező által maximálisan elhelyezhető eszközök száma (db)” elnevezésű oszlopban található érték tájékoztató adat. Az Önkormányzat nem tudja garantálni, hogy ebben az oszlopban található érték igénylése esetén a Kérelmező által elhelyezni kívánt valamennyi eszköz elhelyezésére közterület-használati engedélyt ad. Másfelől viszont, ha valamely mikromobilitási pont vonatkozásában valamely szolgáltató a maximálisan elhelyezhetőnél kevesebb eszközre igényel közterület-használatot, az Önkormányzat a fennmaradó helyeket a többi szolgáltató részére felajánlja.

Budapest, 2022. év július hó 15. napján.

Vilii Fly Magyarország Kft.

6722 Szeged, Béke u.2. C. ép

Cg.: 06-09-027114

Adószám: 26751689-2-06


 Kérelmező vagy meghatalmazott aláírása


KÉRELEM		Iktató bélyegző helye:	
A Budapest Főváros IX. kerület Ferencváros Önkormányzatának tulajdonában lévő közterületek közterület-használatához			
Kérelmező neve: Whoosh Mobilitly HU Kft.			
Aláírássra jogosult neve: Dmitry Chuyko		Telefonszám:	
Meghatalmazott neve:		Telefonszám: +36708737656	
Kérelmező születési helye:	ideje: év, hó, nap	Anyja neve:	
Székhelye: 1133 Budapest, Váci út 76.		FAX:	
Cégjegyzék/bírósági bejegyzés száma: 01-09-396406		e-mail cím: LIVANCSO@WOOSH.BIKE	
Adószám: 27750296-2-41			
Vállalkozói nyilvántartási száma:			
Östermelői ig. száma:			
Bankszámla száma:			
Pénzintézet neve:			
Közterület-használat ideje: 2022. év július hó 1. naptól – 2022. év december hó 31. napjától napig			
Közterület helye: Budapest IX., Az Önkormányzat által kijelölt mikromobilitási pontokon a mellékelt lista alapján.			
<u>gyalogiárda / útpálya / parkoló / egyéb:</u> díszburkolat/ <u>nem</u> díszburkolat			
Közterület nagysága: - m ²		konténer esetén: - db	
Közterület-használat célja:			
Közösségi használatú elektromos eszköz kölcsönzési és tárolási célú elhelyezése a mikromobilitási pontokon			
A kérelmező közterületet érintő tevékenységében részt vevő személyek neve és lakcíme:			
.....			
Megjegyzés:			
.....			
A kérelemhez kötelezően csatolandó mellékletek			

<p>1. A közterületen folytatni kívánt tevékenység gyakorlására feljogosító, valamint a képviseletet igazoló okirat másolata:</p> <ul style="list-style-type: none"> - egyéni vállalkozás esetén: vállalkozói igazolvány, aláírási címpéldány másolata - gazdasági társaság, társadalmi és egyéb szervezetek esetén: aláírási címpéldány másolata - östermelők esetén: östermelői igazolvány másolata 	<p>2. A közterület-használat elbírálásához szükséges vélemények, engedélyek:</p> <ul style="list-style-type: none"> - forgalomtechnikai szempontból az illetékes szerv írásbeli, dátummal és pecséttel ellátott véleménye, - forgalmi rend változtatásával járó rendezvények esetén közlekedésbiztonsági szempontból a rendőrség véleménye, - pavilonra és teraszra vonatkozó kérelmek esetén a FKF Zrt. kötött települési szilárd hulladékkal kapcsolatos szerződés, - építési engedélyhez kötött építmény esetében, vagy építési munkálatokkal összefüggő közterület-használat esetében az építőtől kapott meghatalmazás, és a jogszabályban előírt esetekben a jogerős építésügyi hatósági engedély, - településképpel kapcsolatosan a kerületi főépítész véleménye - a vendéglátó üzletek esetén a kereskedelmi hatóság 15 napnál nem régebbi igazolása a bejelentett és nyilvántartásba vett nyitvatartási időről - a kereskedelmi hatóság által kiállított igazolás és értesítés a kereskedelmi tevékenység nyilvántartásba vételéről
<p>3. az igényelt területre vonatkozó - helyszínt ábrázoló vázlatát, amelyen szerepelnie kell</p> <ul style="list-style-type: none"> - az utcában lévő szomszédos és szemben lévő épületeknek is, - a szükséges méretekkel ellátott igényelt területnek, méretarányosan, hogy annak környezethez viszonyított nagysága, elhelyezkedése egyértelműen megállapítható legyen, - a helyszínről készült fotó - az elhelyezni kívánt építmény, létesítmény, berendezés műszaki leírása és tervei, - rendezvények esetén a résztvevők tervezett létszámát, valamint a rendezvényhez telepíteni tervezett illemhelyek – külön megjelölve az akadály mentesítettek – darabszámát. 	
<p>4. egyéb csatolandó iratok:</p> <ul style="list-style-type: none"> - amennyiben az adott tevékenységet nem a közterület-használattal érintett épület/építmény/létesítmény tulajdonosa végzi, úgy a kérelmet a tevékenységet folytató is benyújthatja, melyhez csatolnia kell az épület/építmény/létesítmény használatát igazoló okiratot, - magánszemély kérelmező esetében a Budapest Főváros IX. Kerület Ferencváros Önkormányzata tulajdonát képező közterületek használatáról és rendjéről szóló önkormányzati rendelet 3. vagy 4. számú melléklete szerinti nyilatkozat, 	
<p>Kérelmező jelen kérelem aláírásával nyilatkozik, hogy</p> <ul style="list-style-type: none"> - a kérelem benyújtásának időpontjáig a Budapest Főváros IX. kerület Ferencváros Önkormányzattal szemben (adó, lakbér, helyiségbérleti díj stb.) lejárt tartozása illetve teljesítetlen településképi kötelezése nem áll fenn. 	<p>Kérelmező jelen kérelem aláírásával tudomásul veszi, hogy</p> <ul style="list-style-type: none"> - a közterületen csak a jogszabályokban meghatározott termékek árusíthatók, - a megállapított közterület-használati díjat a jogosult a közterület tényleges használatra, illetve a közterületen elhelyezett létesítmény tényleges üzemeltetésére tekintet nélkül köteles megfizetni.

Kérelmező tudomásul veszi, hogy a közterület használatot kizárólag a közterület-használati megállapodás aláírását követően, annak birtokában kezdheti meg. Kérelmező tudomásul veszi, hogy amennyiben a közterületet a közterület-használati megállapodás megkötése előtt használja a közösségi együttélés alapvető szabályairól és ezek elmulasztásának jogkövetkezményeiről szóló 11/2015. (IV.24.) számú rendelet alapján természetes személy esetén 200.000 Ft-ig, jogi személy és jogi személyiséggel nem rendelkező szervezet esetén 2.000.000 Ft-ig terjedő közigazgatási bírsággal sújtható.

Budapest, 2022. év 08. hó 02. napján.

WHOOSH MOBILITY HU KFT.
1133 Budapest, Váci út 78.
Adószám: 27750296-2-41
Cégjegyz.sz.: 01-09-396406



.....

Kérelmező (cégszerű), vagy meghatalmazott aláírása

MELLÉKLET
a Budapest Főváros IX. kerület Ferencváros Önkormányzatának
tulajdonában lévő közterületek közterület-használatára irányuló kérelemhez

A kérelmező az Önkormányzat által kijelölt alábbi mikromobilitási pontokon (továbbiakban: mMP) az alábbi táblázatban megjelölt számú közösségi használatú elektromos eszköz (továbbiakban: eszköz) kölcsönzési és tárolási célú elhelyezése céljára kéri a közterület-használat engedélyezését:

1. zóna

Tétel	mMP száma	mMP címe	Kérelmező maximálisan elhelyezhető eszközök száma (db)	által kivánt	Kérelmező által	Kérelmező által	
1.	091003	Lónyai u. 1.	2			2	
2.	091006	Csarnok tér	3			3	
3.	091007	Lónyai u. 2.	3			3	
4.	091008	Ráday u. 12.	3			3	
5.	091009	Ráday u. 24/A	3			3	
6.	091010	Markusovszky tér	5			5	
7.	091011	Ráday u. 34-36.	4			4	
8.	090012	Lónyai - Kinizsi sarok (Lónyai u. 32.)	4			4	
9.	091013	Közraktár u. 8. (útpálya mellett)	2			2	
10.	091016	Közraktár u. 34.	3			3	
11.	091017	Ráday u. 60.	3			3	
12.	091018	Bakáts u. 4.	2			2	
13.	091019	Bakáts u. 8.	2			2	
14.	091020	Bakáts tér (BUBI mellett)	2			2	
15.	091021	Lónyai u. 19.	3			3	
16.	091022	Üllői út 39. (Angyal István park, BUBI mellett)	2			2	
Összesen:							46

2. zóna

Tétel	mMP száma	mMP címe	Kérelmező által maximálisan elhelyezhető eszközök száma (db)	Kérelmező által elhelyezni kívánt eszközök száma (db)
17.	092002	Tompa u. 16.	3	3
18.	092003	Tompa u. 24.	2	2
19.	092004	Ferenc tér 12. (BUBI mellett)	3	3
20.	092007	Balázs B. u. 30. (Balázs B. u. - Márton u. sarok)	4	4
21.	092008	Vendel u. 13. (BUBI mellett)	3	3
22.	092009	Kerekerdő park (Tűzoltó u. - Lenhossék u. sarok)	1	1
23.	092010	Tűzoltó u. 50-56.	2	2
24.	092011	Semmelweis Egyetem EOK főbejárat előtt (Vendel u. Thaly K. u. sarok)	10	10
25.	092012	Tűzliliom park (Liliom u. 43-45. szemben)	3	3
26.	092019	Haller u. - Vaskapu u. sarok	3	3
27.	092020	Zwack Péter tér (Dandár u. - Vaskapu u. sarok)	3	3
28.	092021	Tinódi park játszótér (Tinódi u. Vaskapu u. sarok)	3	3
29.	092025	Haller delta járdaszíget	9	9
30.	092026	Lechner Ö. fasor (Haller János kapu - Jungfer Gy. u. között)	1	1
31.	092028	Róth Miksa u. - Lechner Ö. fasor sarok	3	3
32.	092029	Tóth Kálmán u. 2. (Soroksári út - Tóth Kálmán u. sarok)	4	4
33.	092031	Komor M. u. (MŰPA és Nemzeti Színház között)	15	15
34.	092032	Soroksári út - Vágóhíd u. sarok	4	4
35.	092035	Máriássy u. 6/A.	3	3
36.	092037	Vágóhíd u. - Nádasdy u. sarok	2	2
37.	092038	Vágóhíd u. - Vaskapu u. sarok	3	3
38.	092039	Nádasdy u. - Tóth Kálmán u. sarok	3	3
39.	092040	Tóth Kálmán u. - Mester u. sarok	3	3

40.	092041	Vágóhíd u. - Mester u. sarok (az úttest mellé a gyalogátkelő után)	2	2
41.	092045	Haller utca 56. (Haller u. - Balázs Béla u. sarok)	2	2
42.	092046	Haller u. 27. (FMK előtt)	3	3
43.	092047	Haller u. - Tüzoltó u. sarok járdasziget (BUBI közelében)	4	4
44.	092048	Nagyvárad tér metrókijárat (Kórház előtt)	7	7
45.	092049	Vágóhíd u. - Albert Flórián út sarok (BUBI mellett)	5	5
46.	092050	Mester u. 85. (Mester u. - Máriássy u. sarok)	2	2
47.	092058	Nagyvárad tér aluljáró kijárata mellett	2	2
48.	092061	Lechner Ö. Fásor 2. (Ipar köz sarok)	1	1
49.	092062	MÚPA mögött BUBI mellett (Soroksári út - Komor Marcell utcai csomópont)	2	2
Összesen:				120

3. zóna

Tétel	mMP száma	mMP címe	Kérelmező maximálisan elhelyezhető eszközök száma (db)	által kivánt eszközök száma (db)
51.	093001	Eeseri út metrófelszín (Dési Húber utcai útpálya mellett)	8	8
52.	093002	Ifjú munkás u. 8. Gyógyszertár előtt (Dési Huber u - Ifjú munkás u. sarok)	5	5
53.	093003	Napfény u. 1. (Napfény u. - Valéria tér sarok)	5	5
54.	093004	Napfény utcai Lidl előtt (Napfény u. - Lobogó u. sarok)	7	7
55.	093005	Toronyház u. - Csengettyű u. sarok	5	5
56.	093006	Toronyház u. 3.	5	5
57.	093007	Pöttyös utca metrófelszín	7	7

58.	093008	Csárdás köz 1. (Csárdás köz - Üllői út sarok)	5	5
59.	093009	Távíró u. 17. szemben, Kiserdő (Távíró út - Távíró köz sarok)	5	5
Összesen:				52


Figyelem!

Amennyiben a Kérelmező valamelyik zónában szolgáltatást kíván nyújtani, az adott zóna valamennyi mikromobilitási pontja vonatkozásában köteles legalább 1 (egy) eszköz elhelyezéséhez szükséges közterületet igényelni.

A „Kérelmező által maximálisan elhelyezhető eszközök száma (db)” elnevezésű oszlopban található érték tájékoztató adat. Az Önkormányzat nem tudja garantálni, hogy ebben az oszlopban található érték igénylése esetén a Kérelmező által elhelyezni kívánt valamennyi eszköz elhelyezésére közterület-használati engedélyt ad.

Budapest, 2022. év augusztus hó 2. napján.

WHOOSH MOBILITY HU KFT.
 1133 Budapest, Váci út 76.
 Adószám: 27750296-2-41
 Cégjegyz.sz.: 01-08-396408

.....

 Kérelmező vagy meghatalmazott aláírása

Dmitry Chuyko
 ügyvezető

Whoosh Mobility HU Kft.