ELŐTERJESZTÉS

a Városfejlesztési, Városgazdálkodási és Környezetvédelmi Bizottság részére az Angyal István parkkal kapcsolatos teendőkről

Tisztelt Bizottság!

Az Üllői út és a Nagykörút kereszteződésében az 1956-os harcokban megsérült házak bontása és a „hátrahúzott" Lottó-ház felépítése által alakult ki a jelenlegi teresedés. (Hasonló módon állították helyre az átlósan szemben lévő sarkot is.)

1956:

1959:

Az észak-déli metróvonal építésekor a gyalogos közlekedés számára aluljáró létesült a kereszteződés alatt, ennek kijáratai kerültek a térre. Később az egyik kijárathoz – a nagyívben kanyarodó járművekről leboruló rakományokra tekintettel – tömör mellvédet készítettek.
A metró átadás rohammunkájában az aszfaltburkolat nem megfelelő lejtéssel készült el, lefolyástalan terület alakult ki, később ezt nagyjából kijavították. A 90-es években egy-egy hirdetőoszlop is került a térre. Néhány éve a területet kezelő Főváros beruházásában felújították a parkosított részt, ez a növénykazetták kismértékű átalakítására, a növényzet újraültetésére terjedt ki. A virágágyban álló, használaton kívüli oszlop (a 63-as villamos vezetékeit tartotta egykor?) ott maradt. Legutóbbi beavatkozás a Corvin Bevásárló Központ átadását megelőzően kialakított gyalogos átkelő volt. Ekkor az akadálymentesítés szempontjainak megfelelő vakvezető burkolati sávval alakították ki az átkelőket. A környéken nincs kijelölt, vagy kiépített kerékpárút, így az átkelőknél sem választották szét a gyalogos és a kerékpáros felületeket. Kerékpárosok azonban vannak, többnyire a vakvezető sávot keresztezve, az aluljáró lépcsője előtt, majd a téren szerte haladnak, veszélyeztetve a gyalogosokat.
A tér apránként kialakult jelenlegi állapota esetleges, rendezetlen.

1996-ban, a 40. évforduló alkalmából javasolta a Képviselő-testület a tér elnevezését, a főváros Közgyűlése ezt elfogadva nevezte el Angyal Istvánról. A változás az Üllői út házszámozását nem érintette. Az elnevezés az ingatlannyilvántartásban nem került átvezetésre.

Javaslatok a tér rendezésére.
Megállapodás szükséges a terület kezeléséről, egyeztetés a kezelő által megbízott céggel a fenntartás részleteiről.
A tér rendezésére átfogó terv készítése szükséges. Felülvizsgálandó a közművekhez kapcsolódó oszlopok, berendezések helye, szükségessége, lehetőség szerinti csoportosítása, esetleges megszüntetése. Meghatározandó a gyalogos, kerékpáros és a karbantartási, vészhelyzet-elhárítási célú gépjármű forgalom számára szükséges terület. Ezek figyelembevételével a mainál nagyobb aktív zöldfelület kialakítása indokolt. A tér nevének feltüntetésére a mögöttes épület nem alkalmas (szinte nincs falfelület), így a közterület kialakításának keretében kell annak méltó bemutatást biztosítani.
A tér elnevezésének dokumentumát be kell nyújtani a Földhivatalba.

Budapest, 2011. április 28.

Dankó Rita
megbízott főépítész

Mellékletek: fényképek
térkép
tulajdoni lap

HATÁROZATI JAVASLAT:

A VVKB felkéri a Polgármestert, hogy intézkedjen a tér átalakítására vonatkozó tervek készíttetéséről.

Határidő: értelemszerű
Felelős: Polgármester

A jelenlegi állapot bemutatása:

kihalt fa…

felesleges oszlop…

sok aszfalt…

esetlegesen elhelyezett hirdetőoszopok



oszloperdő és a vakvezető sávot keresztező biciklis…

a főváros által nemrég felújított parkosított rész…



és a többi…

a terület tulajdoni lapja:

Nem hiteles tulajdoni lap

Budapesti 1. számú Körzeti Földhivatal
Budapest, XI.,Budafoki út 59. 1519 Pf. : 415.

Oldal: 1/1

Nem hiteles tulajdoni lap - Szemle másolat

Megrendelés szám: 8000004/120936/2011

2011.03.18

BUDAPEST IX.KER.

Szektor : 53

Belterület 36864/1 helyrajzi szám

1090 BUDAPEST IX.KER. Üllői út.

Széljegy: 195432/ 2010.10.27
Vezeték jog bejegyzése iránti kérelem, ELMŰ HÁLÓZATI KFT. 1132 BUDAPEST Kresz Géza utca 3-5

I.RÉSZ

1. Az ingatlan adatai:

alrészlet adatok művelési ág/kivett megnevezés/	min.o	terület ha m2	kat.t.jöv. k.fill	alosztály adatok ter. ha m2	kat.jöv k.fill
Kivett közterület	0	1335	0.00		

II.RÉSZ

3. tulajdoni hányad: 1/1
bejegyző határozat, érkezési idő: 190856/2/1993(IX.8.)
jogcím: 1990. évi LXV. tv. 107. § (2) bek.
jogállás: tulajdonos
név: BUDAPEST FERENCVÁROSI ÖNKORMÁNYZAT
cím: 1092 BUDAPEST IX.KER. Bakáts tér 14

III.RÉSZ

NEM TARTALMAZ BEJEGYZÉST

Ez a tulajdoni lap közigazgatási eljárás céljából került kiadásra. Másra nem használható.

TULAJDONI LAP VÉGE

Bizonyító erővel nem rendelkezik

a terület tér térképe:

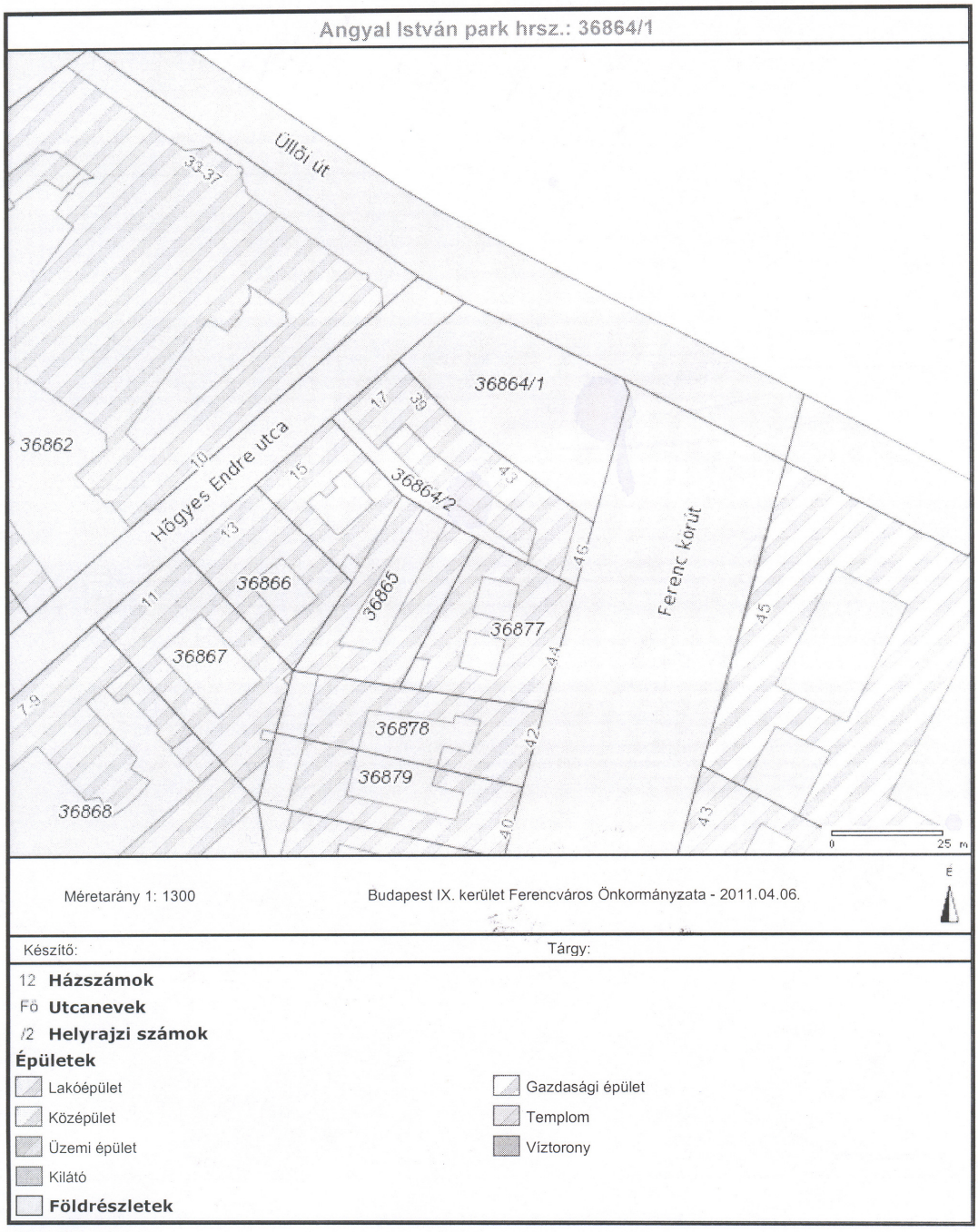

A virágkazetták és köztárgyak elhelyezkedése:

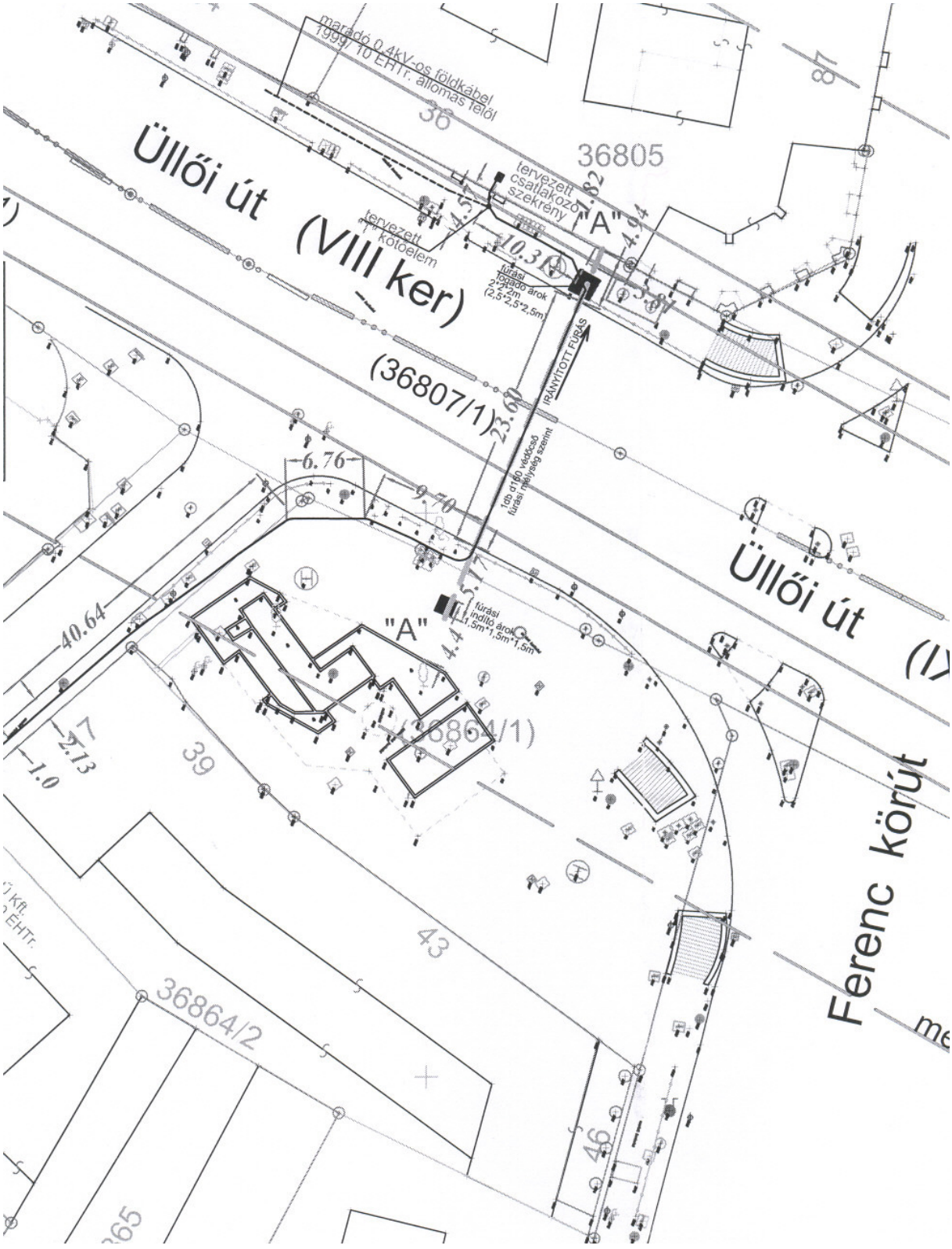

A főváros digitális utcajegyzékének részlete:

Angol	utca	XIV.	1900.10.11	
Angolna	utca	XXII.	1994.01.01	
Angyal	utca	IX.	1874.02.19	Engel Gasse
Angyal István	park	IX.	1996.06.27	
Angyalföldi	út	XIII.	1884.11.20	
Anikó	utca	III.	1900.10.11	
Anilin	utca	XVI.	1954.01.01	

Az 1998-ban kiadott „Budapest teljes utcanévlexikona” részlete:

Liszt Ferenc tér között,[149] Elbogen Gasse (Könyök utca) (1768) a Bajcsy-Zsilinszky út és a Dalszínház utca között, Herminen Platz (Hermina tér) egy része (1840-es évek), ez korábban Schiffmanns Platz (Hajós tér) volt. Kis és Nagy Kőmíves utca a lefutás megjelölése nélkül.[1] Bajcsy-Zsilinszky út 11.-től Dózsa György út 92/b-ig.
Andrássy Gyula gróf (1823–1890): politikus, honvédelmi miniszter, miniszterelnök, a Magyar Tudományos Akadémia tiszteleti tagja, igazgatósági tagja. A Fővárosi Közmunkák Tanácsa első elnöke (1871–1890). A kezdeményezésére létrejött Sugár utat érdemei elismeréseként még életében róla nevezték el. MÉL Pest szabad királyi város díszpolgára.[72]

Andrássy utca III. Csillaghegy. Lásd: **Csermák Antal utca**

Andrássy utca IV. Újpest. Lásd: **Szekfű Gyula utca**

Andrássy utca XV. Rákospalota. Lásd: **Szövőgyár utca**

Andrássy utca XVI. Sashalom. Lásd: **András utca**

Andrássy utca XVII. Rákoscsaba. Lásd: **Agyagos utca**

Andrássy utca XVIII. Bélatelep. Lásd: **Frangepán utca**

Andrássy utca XVIII. Rendessytelep. Lásd: **Fonal utca**

Andrássy utca XIX. Kispest. Lásd: **Derkovits Gyula utca**

Andrássy utca XXIII. Soroksár. Lásd: **Szitás utca**

Andrássy Gyula út XV. Pestújhely. Lásd: **Pestújhelyi út**
Andrássy Gyula ifjú, gróf (1860–1929): jogász, politikus, miniszter, a monarchia utolsó közös külügyminisztere.MÉL Belügyminiszterként támogatta a Széchenyitelep elszakadását és az önálló Pestújhely létrejöttét. A hálás polgárok ezért nevezték el róla az utcát. (Valószínű, hogy a többi, ebben az időben kialakult Andrássy utcának is ő a névadója.)

Andrássy Gyula út XX. Pestszenterzsébet. Lásd: **Téglagyártó út**

Andreas Gasse III. Óbuda. Lásd: **Harrer Pál utca**

Andreas Gasse X. Ligettelek. Lásd: **Endre utca**

Angeli utca XXII. Nagytétény (1961). Előzőleg: Ady

Angolna utca XXII. Budatétény (1994).[248] Növény utcától Törpeharcsa utcai 18.-ig.

Angyal utca IX. Ferencváros (1874). Előzőleg: Engel Gasse (1838), Deutsche Gasse (Német utca) (1817).[8] Soroksári út 2.-től Tűzoltó utca 5.-ig.
Angyal: korábbi hivatkozások szerint az „Angyalhoz” nevű patika adta az utca nevét.[1] Ez azonban az Üllői út 39–43. számú házban volt és van. Az „Arany Angyal” vendéglő viszont az utca és a Mester utca sarkán volt, így valószínűbb, hogy az elnevezés eredete ez utóbbira vezethető vissza.

Angyal utca XVII. Rákoskert. Lásd: **Csengés utca**

Angyal utca XX. Pestszenterzsébet. Lásd: **Hosszú utca**

Angyal utca XXII. Budafok. Lásd: **Mécses utca**

Angyalföldi út XIII. Angyalföld (1884). Eredetileg a Lőportár utcától a Dózsa György útig, 1897-től a Klapka utcáig, 1909-ben a Teve utcának a Klapka utca és a Róbert Károly körút közötti szakasza hozzácsatolva. Lőportár utca 29.-től Róbert Károly körút 39.-ig.
Angyalföld: lásd a városrészek között.

Angyali Király utca VI. Terézváros, VII. Erzsébetváros. Lásd: **Király utca**
Az 1730-as években az utcában állt a „zum Engel” (Az Angyalhoz) címzett fogadó. A házat „zum Engelischen König”-nek (Az Angyali Királyhoz) nevezték, ez torzult 1795 után „Englischer König”-re (Angol Király).[102]

Angyal István park IX. Ferencváros (1996). Üllői út, Ferenc körút és Hőgyes Endre utca között.
Angyal István (1928–1958): építésztechnikus. A IX. kerületi Tűzoltó utcai csoport parancsnoka az 1956. évi forradalom idején. Kivégezték.

Anikó utca III. Rómaifürdő (1900). Emőd utca 10.-től Kalászi utca 1.-ig.

Anilin utca XVI. Mátyásföld (1954). Újszász utca 123.-tól Zsemlékes út 68.-ig.
anilin: utalás arra, hogy a közeli vegyianyag gyár ezt gyártotta.

Ánizs utca XXII. Nagytétény (1964). Előzőleg: Komáromi utca (1920-as évek) és 844. utca. Nagytétényi