










BUDAPEST, IX. KERÜLET,
KÖZÉPSŐ-FERENCVÁROS
REHABILITÁCIÓS TERÜLET (FERENC KÖRÚT –
ÜLLŐI ÚT – HALLER UTCA – MESTER UTCA
ÁLTAL HATÁROLT TERÜLET)
KERÜLETI ÉPÍTÉSI SZABÁLYZATA
EGYEZTETÉSI DOKUMENTÁCIÓ

Kötelező

-  Meglévő, megtartandó fa / fáhely
-  Kötelező közterületi fásítás, planténorsor
-  Szerkezeti jelentőségű zöldfelületi kapcsolat
-  Intézmény kötelezően megtartandó zöldfelülete
-  Közkert Zkp
-  Park jellegű köztér PJK
-  Lakótelepi közkert LKK
-  Közös használatú zöldterület megtartandó
-  Közös használatú zöldterület kiépítendő
-  Közös használatú zöldterület, jogilag rendezendő
-  Közterületi kapcsolat közös zöldterülethez megtartandó / kiépítendő
-  Gyalogos átjáró megtartandó / kiépítendő

Tájékoztató szabályozási eszközök

-  Meglévő fa közterületen szabad földben
-  Meglévő planténorsor
-  Fővárosi rendeletben védett kiemelt fásor
-  Városképi jelentőségű fásor TSZT
-  Megtartandó zöldfelület közhasználatú területen
-  Kp - Közkert meglévő zöldfelülete
-  PJK - Park jellegű köztér meglévő zöldfelülete
-  LKK - Lakótelepi közkert meglévő zöldfelülete
-  Díszburkolatos utca megépült / kiépítendő



Generál tervező:  **APS Mérnöki Iroda Kft.**
Városrendezés:  H-1112 Budapest, Gyúlys u. 27/B
area planning solutions

Közlekedés:  **KÖZLEKEDÉS**
FŐVÁROSI TERVEZŐ IRODA KFT.

Közmű:  **DIMA**
Mérnöki Iroda Kft.

Zöldfelületek, környezetvédelem:  **Solitaire**

Rajzcím: **SZABÁLYOZÁSI TERV**

Rajzsám: Z-SZ-1/1 Dátum: 2016-08-25

