










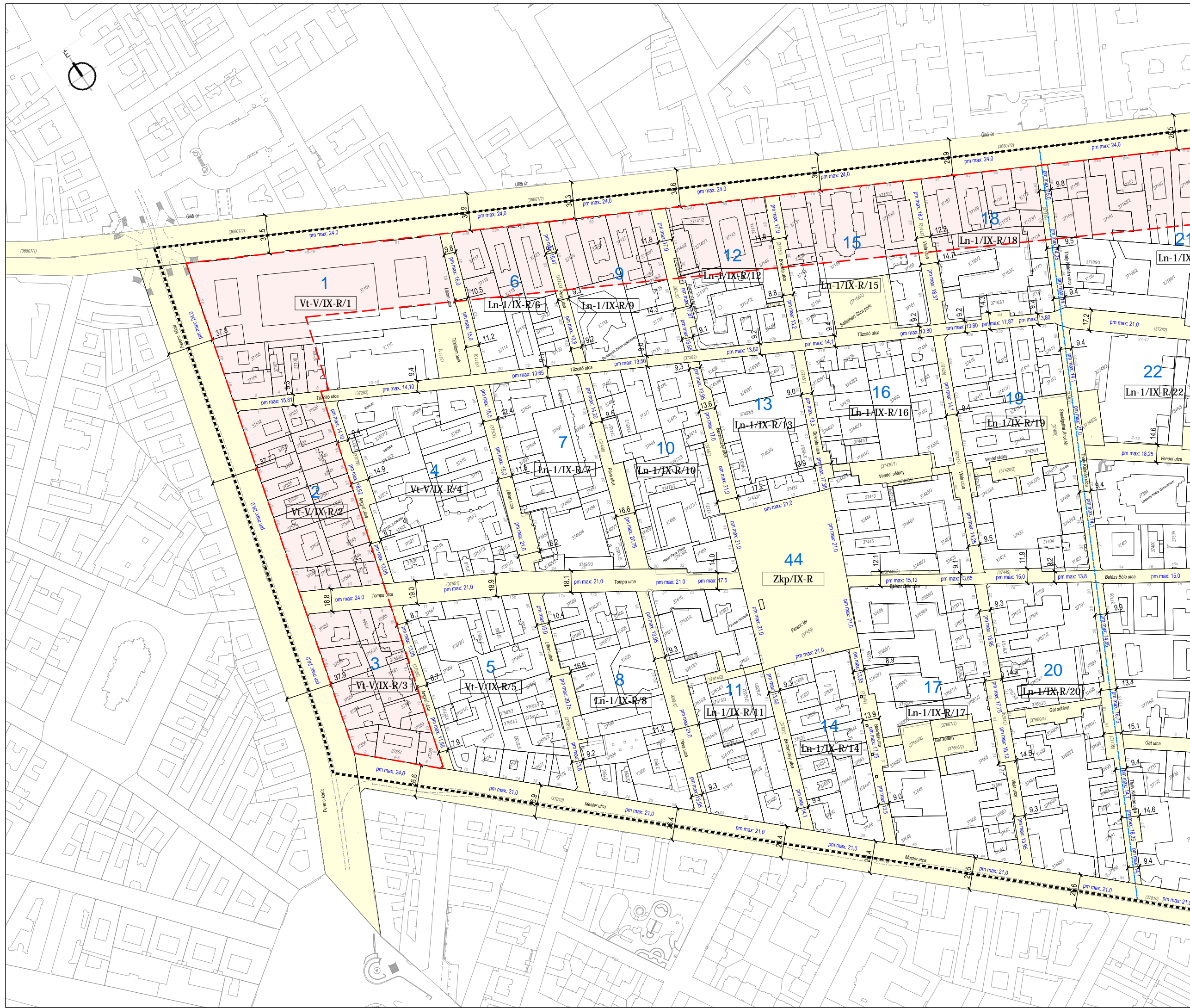


BUDAPEST, IX. KERÜLET,
KÖZÉPSŐ-FERENCVÁROS
REHABILITÁCIÓS TERÜLET (FERENC KÖRÜT –
ÜLLŐI ÚT – HALLER UTCA – MESTER UTCA
ÁLTAL HATÁROLT TERÜLET)
KERÜLETI ÉPÍTÉSI SZABÁLYZATA
EGYEZTETÉSI DOKUMENTÁCIÓ

Jelmagyarázat:

-  36993 Helyrajzi szám
-  Jelenlegi telekhatár
-  Burkolatszegély
-  Villamos vágánytengely
-  Tervezési terület határa
-  21 Tömb sorszáma
-  Közterület jelölése
-  24,0 Közterület szélessége
-  az egyes utcaszakaszokra vonatkozó maximális parkánymagassági értéke (méter)
-  Kiemelten vendégszerű karakterű terület (1. parkánymagassági kategória)
-  Ln-1/IX-R Építési övezet jele



Generál tervező:  APS Mérnöki Iroda Kft.
Városrendezés:  H-1112 Budapest, Gulyás u. 27B.
www.apsmernoki.hu
area.planning.solutions

Közlekedés:  FŐVÁROSI TERVEZŐ IRODA KFT.

Közmű:  MÉRŐKÉP IRODA KFT.

Zöldfelületek, környezetvédelem:  Solitaire

Rajzcím: KÖZTERÜLETEK ÁTLAGOS SZÉLESSÉGE ÉS AZ EGYES UTCASZAKASZOKRA VONATKOZÓ MAXIMÁLIS PÁRKÁNYMAGASSÁGOK ÉRTÉKEI

Rajzsám: K-1/1 Dátum: 2016-08-25