

















BVM-METRÓ Áruház és környéke KSZT 20/2012 (V.22.)

Jelmagyarázat













Alaptérképi jelek

	Meglévő telek határa,
	Telek helyrajzi száma
	Meglévő épület, építmény
214	Tömbszámozás
	Villamos, vasút vágánytengely
	Meglévő útszegély
	Kerítés
	Épületkiugrás vetületi vonala
	Meglévő (nem bemért) fa, fasor
	Meglévő, értékes fa, fasor

Kötelező szabályozási elemek

	Tervezett szabályozási vonal
	Szabályozási szélesség, előírt távolság
	Övezeti, építési övezeti határvonal
	Építési határvonal
	Javasolt magánút legkisebb szélessége
	Kötelezően telepítendő fa, fasor
	Tervezési terület határa
M-IX-1	Építési övezet, övezet jele

Tájékoztató és irányadó szabályozási elemek

	Kialakult / meglévő távolság, szélesség
	Javasolt telekhatár
	Javasolt megszüntető jel
	Közmű védősáv határa
	Javasolt magánút irányadó tengelye
	Közhasználat céljára megnyitott magánút
	Közlekedési célú közterület (keretövezetbe nem sorolt)
	KL-KT keretövezetbe sorolt közlekedési terület
	E-VE keretövezetbe sorolt erdő, véderdő
	Régészeti lelőhely
	Gyalogos tengely
	Kerékpárút tengelye
<i>Egyéb</i>	Egyéb irányadó szabályozási elem