




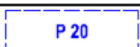
















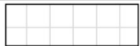









MÁV-Aszódi úti lakótelepek KSZT 41/2003 (XII.30.) (módosítva 2010-ben)

Jelmagyarázat

Kötelező szabályozási elemek	Irányadó szabályozási elemek
 Szabályozási vonal	 Javasolt telekhatár
 Szabályozási elemekre vonatkozó méretek	 Javasolt kerítés vonal
 Építési övezet, övezet határa	 Jelentős szintbeni gépjárműtároló határa, jele, férőhelyszáma
 Megszüntető jel	 Jelentős szintalatti gépjárműtároló határa, jele, férőhelyszáma
 Építési hely	Tájékoztató elemek
 Építési hely garázsok számára	 Tervezési terület határa
 Bontandó épület, épületrész	 Védett helyi érték
 Beültetési kötelezettség	 Meglévő, kiegészítendő fasor
 Kötelező zöldfelület	 Közlekedési célú közterület
 Kötelező fásítás, kiegészítendő fasor	 Közlekedési terület
 Helyi jelentőségű védendő természeti érték	 Zöldfelület
 Helyi védelem alatt álló épület/építmény	 MÁV terület
L7-IX/2 Építési övezet, övezet jele	 Geodéziailag nem bemért meglévő épület, épületrész
	 Geodéziailag bemért lebontott épület
	 Rendezendő telekhatár
	 Üzemi/ személyi bejárat
	F+4+T Szintszám
	 Meglévő szabályozási szélesség
	 Vasút védőtávolsága
	 Tömbszám