












M5 felüljáró és környéke KSZT 37/2003 (XI.7.)

Jelmagyarázat

-  Tervezési terület határa
-  Kerülethatár

Alaptérképi jelek




-  Meglévő telek határa
-  38236/154
12373
Meglévő telek helyrajzszáma, területe
-  Földhivatali térképen szereplő épület
-  Geodéziailag bemért, meglévő épület

-  Villamos vágánytengely
-  Vasúti vágánytengely
-  Meglévő kerítés
-  Töltés köröm- és koronavonala
-  Meglévő burkolatszegély
-  Tető vetületi vonala
-  Lépcső, támfal

Szabályozási jelek

-  Szabályozási vonal
 -  Övezeti határvonal
 -  Építési hely
 -  Szabályozási szélesség
16 m
 -  Építési vonal
 -  Javasolt telekhatár
 -  telekazonosító, telekterület
- T-21 12568 m²*

-  Beültetési kötelezettségű terület
 -  Kötelező fásítás
 -  Gyalogos kapcsolat
 -  Magánút
 -  Közhasználat céljára megnyitott terület
 -  Építési engedély feltételeként bontandó
 -  Megszüntetőjel
 -  Tervezett közterületi parkoló
- P124**

-  Védelemre javasolt épület
-  Ép. telken belüli védőterület
-  Védőtávolság határa (m)




↑ 100 m

I-IX-01	SZ	30	1,0
	16,0	35	2500

Területfelhasználás jele

Beépítési mód; Beépítési %; Szintterületi mutató
Építmény mag.(m); Zöldfelületi %; Min. telekterület

FSZKT szerinti védelmek és korlátozások

-  Metró védelmi zóna
-  Mikrohullámú sáv
-  Városkép szempontjából kiemelt útvonal