









BUDAPEST, IX. KERÜLET
"BELSŐ-FERENCVÁROS"
KERÜLETI ÉPÍTÉSI SZABÁLYZATA

ÁLLAMIGAZGATÁSI EGYEZTETÉSI
ELJÁRÁS ALAPJÁN MÓDOSÍTOTT
TERVDOKUMENTÁCIÓ

KÖZTERÜLETEK ÁTLAGOS SZÉLESSÉGE ÉS
AZ EGYES UTCASZAKASZOKRA VONATKOZÓ
MAXIMÁLIS PÁRKÁNYMAGASSÁGOK ÉRTÉKEI


Jelmagyarázat:

-  Helyrajzi szám
-  Jelenlegi telekhatár
-  Burkolatszegély
-  Villamos vágánytengely
-  Tervezési terület határa
-  Tömb sorszáma
-  Közterület jelölése
-  24.0
az egyes utcaszakaszokra vonatkozó
maximális parkánymagassági értéke (méter)



Generál tervező:  APS Mérnöki Iroda Kft.
Városrendezés:  APS Mérnöki Iroda Kft.
H-1112 Budapest, Gulyás u. 27/B.
aps@uncmail.hu
area.planning.solutions

Közlekedés:  KÖZLEKEDÉS
FŐVÁROSI TERVEZŐ IRODA KFT.

Zöldfelületek, környezetvédelem:  Solitaire

Rajzszám: K-1
Dátum: 2016-06-07