

**PÁLYÁZATI ADATLAP**  
a KKETIKK – 56P-02 kódjelű pályázathoz

Iktatási szám (a Közalapítvány tölti ki):

**1. A PÁLYÁZÓ ADATAI**

A pályázó teljes neve: MSL Accessibility Kutató és Fejlesztő Korlátolt Felelőségű Társaság	
A pályázó rövidített neve (amennyiben releváns): MSL Accessibility Kft.	
Működési formája: Korlátolt felelőségű társaság	
Cégjegyzékszám, bírósági nyilvántartási szám: 01-09-923604	
Adószám: 14865039-2-41	
Bankszámlaszám: 10405004-50526565-75651006	
Statisztikai szám: 14865039-7219-113-01	
Cégbírósági bejegyzés/ bírósági nyilvántartásba vétel/vállalkozói igazolvány száma:	
<b>A pályázó székhelye:</b>	
Megye: Budapest	
Település: Budapest	
Irányítószám: 1012	
Közterület (út, utca, tér, köz, egyéb): Logodi utca	
Házszám: 9.	
<b>A pályázó postacíme:</b>	
Megye: Budapest	
Település: Budapest	Irányítószám: 1012
Közterület (út, utca, tér, köz, egyéb): Logodi utca	
Házszám: 9.	
<b>A pályázó hivatalos képviselőjének/képviselőinek (vezetője, aláírója) adatai</b>	
Név: Sándor Dávid	
Beosztás: ügyvezető	
Telefon: 06 20 377 6245	Fax:
E-mail: sandor.david@gmail.com	

Kapcsolattartó személy (projektmenedzser) adatai
Név: Sándor Dávid
Beosztás: ügyvezető
Telefon: 06 20 377 6245
Fax:
e-mail: sandor.david@gmail.com

**Kérjük, jelölje meg, mely kategóriában kíván pályázni:**

	Meglévő emléktábla felújítása vagy kiegészítése
	Közterületek vagy középületek átnevezése
	Új emléktábla elhelyezése
	Meglévő emlékművek felújítására, kiegészítésére, környezetük rendbetétele
	Új emlékszobák és helyi kiállítóhelységek kialakítása
X	Új emlékművek elhelyezése

## 2. A PÁLYÁZATI PROJEKT ADATAI

Pályázati projekt címe:

'56-os sírhelyek mint emlékpontok

A program tartalmának összefoglaló leírása

Kérjük, röviden mutassa be pályázati programjának célját és várható eredményeit! (Kérjük, ne feledje mellékelni a pályázati adatlaphoz tartozó leírásához a felújítás előtti emlékmű, illetve az új emlékhely jelenlegi állapotát bemutató fotódokumentációt!)

Az 1956-os forradalom napjaiban több száz budapesti forradalmárt, vagy civil lakost temettek el közterületeken. Az áldozatok egy része névtelenül, egy kisebb részük monogrammal vagy névvel megjelölt fejfával került nyugvóhelyére. Ezek az ideiglenes sírok egyszerre jelzik a forradalom drámaiságát és a budapestiek együttérzését, áldozatkészségét. A sírhelyek azonnali mementóként is szolgáltak. Mindenszentekkor itt gyűjtöttek gyertyákat az áldozatokért, de a november negyedike utáni áldozatok sírhelyei is megjelennek mint az emlékezés és figyelmeztetés pontjai. Nem véletlen, hogy 1957 januárjára a sírhelyek mindegyikét exhumálták és az áldozatokat - teljes csöndben - újratemették Farkasréten.

Ezekről a városszerte állt sírhelyekről kevés feljegyzés maradt, teljes listát sehol sem találni. A helyszínek egy részéről azonban készültek fényképfelvételek. Több amatőr szerző is megörökítette a sebtében emelt sírokat, keresztek, emléklapokat. Az "56-os sírhelyek mint emlékpontok" projekt ezekre a fényképfelvételekre épül. Célunk az, hogy az eddig megismert és dokumentálhatóan létezett sírhelyek mai helyére egy-egy műalkotás kerüljön. Az alkotás a korabeli fényképre épül és egyetlen - kétnyelvű - kísérőmondat szerepel csak rajta. "1956-ban, ezen a helyen a forradalom áldozatainak sírhelye állt". A mű erejét a pontos helyszín adja, az "in situ" helyzet, amikor a járókelő budapestiek, vagy turisták átélhetik a "pont itt történt" érzését. Célunk az, hogy átélhetővé és megfoghatóvá váljon 1956 és az 56-os generációk áldozata, szabadságvágya, és ártatlansága.

10 olyan közterületi helyszínt azonosítottunk, ahol jó minőségű és egyértelmű fényképfelvétel készült a forradalom napjaiban. A projekt a tíz helyszínt, mint sorozat megjelölésére vállalkozik, egységes formavilággal és anyaghasználattal. Mind a tíz műemlék a földbe süllyesztve állna, pontosan azon a helyen ahol a valamikori amatőr fotós állt. Így az archív fotó és a mai tér egymással megfeleltethetően és - érzésünk szerint - igazán szuggesztíven emelné be a jelenbe 1956 emlékezetét.

A megvalósítás ütemezése:

A tervezett megvalósítás kezdete: 2016-09-01

A tervezett befejezés időpontja: 2016-10-15

### 3. A PÁLYÁZÓ NYILATKOZATA

Mint a pályázó szervezet hivatalos képviselője kijelentem, hogy

- a pályázatban adott információk a valóságnak megfelelnek;
- a projektet a pályázatban megfogalmazottaknak megfelelően valósítom meg;
- a pályázat költségvetésében megjelölt összegeket a pályázati programban meghatározott célokra fordítom;
- tudomásul veszem, hogy a Közép- és Kelet-európai Történelem és Társadalom Kutatásáért Közalapítvány fenntartja magának a pályázati program megvalósulásának ellenőrzési jogát;
- a pályázatban megjelölt önrésszel, illetve más forrásból származó támogatással rendelkezem;
- a pályázatra vonatkozó pályázati felhívást megismertem, az abban foglaltakkal egyetértek.

Aláíró neve: Sándor Dávid

Aláírás:

P.H.

Kelt: Budapest, 2016. május 14.

# '56-os sírhelyek mint emlékpontok

Almássy tér | Bakáts tér | Ferenc tér | Ferenciek tere | Harmincskeresek tere | Károlyi kert  
Markusovszky tér | Rákóczi tér | Vigadó tér | Vörösmarty tér

---

MSL Accessibility Kft.

Budapest, 2016. június 7.



Az 1956-os forradalom napjaiban több száz budapesti forradalmárt, vagy civil lakost temettek el közterületeken. Az áldozatok egy része névtelenül, egy kisebb részük monogrammal vagy nével megjelölt fejféval került nyugvóhelyére. Ezek az ideiglenes sírok egyszerre jelzik a forradalom drámaiságát és a budapestiek együttérzését, áldozatkészségét. A sírhelyek azonnali mementóként is szolgáltak. Mindenszentekkor itt gyűjtöttek gyertyákat az áldozatokért, de a november negyediké utáni áldozatok sírhelyei is megjelennek mint az emlékezés és figyelmeztetés pontjai. Nem véletlen, hogy 1957 januárjára a sírhelyek mindegyikét exhumálták és az áldozatokat – teljes csöndben – újratemették Farkasréten.

Ezekről a városzerte állt sírhelyekről kevés feljegyzés maradt, teljes listát sehol sem találni. A helyszínek egy részéről azonban készültek fényképfelvételek. Több amatőr szerző is megörökítette a sebtében emelt sírokat, emléklapokat. Az "56-os sírhelyek mint emlékpontok" projekt ezekre a fényképfelvételekre épül. Célunk az, hogy az eddig megismert és dokumentálhatóan létezett sírhelyek mai helyére egy-egy műalkotás kerüljön. Az alkotás a korabeli fényképre épül és egyetlen – kétnyelvű – kísértőmondat szerepel csak rajta. **"1956-ban ezen a helyen a forradalom áldozatainak sírhelye állt"**. A mű erejét a pontos helyszín adja, az "in situ" helyzet, amikor a járókelő budapestiek, vagy turisták átélhetik a "pont itt történt" érzését. Célunk az, hogy átélhetővé és megfoghatóvá váljon 1956 és az 56-os generációk áldozata, szabadságvágya, és ártatlansága.

**10 olyan közterületi helyszínt azonosítottunk**, ahol jó minőségű és egyértelmű fényképfelvétel készült a forradalom napjaiban. A projekt a tíz helyszín, mint sorozat megjelölésére vállalkozik, egységes formavilággal és anyaghasználattal. Mind a tíz műemlék a földbe süllyesztve állna, pontosan azon a helyen ahol a valamikori amatőr fotós állt. Így az archív fotó és a mai tér egymással megfeleltethetően és - érzésünk szerint - igazán szuggesztíven emelné be a jelenbe 1956 emlékezetét.

Terveink között szerepel, hogy a budapesti helyszíneken kívüli felkutatassunk **vidéki** helyszíneket, amelyek a fővárosi projekt mintájára elhelyezhetőek lennének emlékpontok.

A projektben érintett budapesti önkormányzatok, a 10 megvalósítandó helyszín (Emlékpont) szerint:

Budapest, V. ker. - **Ferenciek tere** - Fővárosi Önkormányzat tulajdona

Budapest, V. ker. - **Károlyi kert**

Budapest, V. ker. - **Vörösmarty tér** - Fővárosi Önkormányzat tulajdona

Budapest, V. ker. - **Vigadó tér**

Budapest, VII. ker. - **Almássy tér**


Budapest, VIII. ker. - **Rákóczi tér** - Fővárosi Önkormányzat tulajdona

Budapest, VIII. ker. - **Harminc kettesek tere**

Budapest, IX. ker. - **Bakáts tér**


Budapest, IX. ker. - **Ferenc tér**

Budapest, IX. ker. - **Markusovszky tér**




VII. ker., Almássy tér | IX. ker., Bakáts tér







IX. ker., Ferenc tér | V. ker., Ferenciek tere



VIII. ker., Harminckettesek tere | V. ker., Károlyi kert



IX. ker., Markusovszky tér | VIII. ker., Rákóczi tér



V. ker., Vigadó tér | V. ker., Vörösmarty tér

## Események / Lehetőségek / Távlati tervek

Az "Emlékpontok" avatása az érintett kerületek - Önkormányzatok (V., VII., VIII., IX.) közreműködésével történhetne. Az adott közterületeken 2016. október 23-án egy-egy méltó, de visszafogott **megemlékezést** terveznénk.

**Vidéki** helyszíneken is létrehozhatóak lennének ilyen emlékpontok. A vidéki helyszínek felkutatását történészek, levéltárok segítségével képzeljük. Ezen felül a közösségi média adta lehetőségeket is bevonnánk a kutatásba. Így próbálnánk felderíteni azokat a városokat, akár falvakat, ahol a budapesti helyszínekhez hasonlóan 'ad hoc' sírhelyek létesültek az 1956-os forradalom alatt.

Az "Emlékpontok" háttéréől, a fotókról és a műalkotások pontos helyszíneiről dokumentációt készítenénk, amit egy **weboldalon** mindenki számára hozzáférhetővé tennénk magyar és angol nyelven. Ezek az információk, archív fotók akár városi, történelmi séták alapjait is képezhetik. Innovatív módon ezeket a köztéri pontokat **mobilteléfonos applikáció** segítségével is felfedezhetővé lehetne tenni.

