










BUDAPEST, IX. KERÜLET  
"BELSŐ-FERENCVÁROS"  
KERÜLETI ÉPÍTÉSI SZABÁLYZATA

ÁLLAMIGAZGATÁSI EGYEZTETÉSI  
ELJÁRÁS ALAPJÁN MÓDOSÍTOTT  
TERVDOKUMENTÁCIÓ

KÖZTERÜLETEK ÁTLAGOS SZÉLESSÉGE ÉS  
AZ EGYES UTCSAKASZOKRA VONATKOZÓ  
MAXIMÁLIS PÁRKÁNYMAGASSÁGOK ÉRTÉKEI


Jelmagyarázat:

-  Helyrajzi szám
-  Jelenlegi telekhatár
-  Burkolatszegély
-  Villamos vágánytengely
-  Tervezési terület határa
-  Tömb sorszáma
-  Közterület jelölése
-  24.0 az egyes utcaszakaszokra vonatkozó maximális parkánymagassági értéke (méter)
-  pm max: 16.0



Generál tervező:  APS Mérnöki Iroda Kft.  
Városrendezés:  H-1112 Budapest, Gulyás u. 27/B.  
aps@uncmail.hu  
area.planning.solutions

Közlekedés:  KÖZLEKEDÉS  
FÜVÁROSI TERVEZŐ IRODA KFT.

Zöldfelületek, környezetvédelem:  Solitaire

Rajzszám: K-1  
Dátum: 2016-06-07